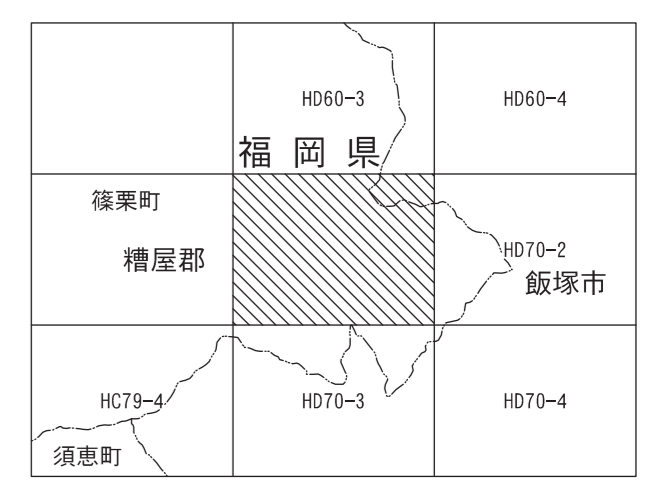
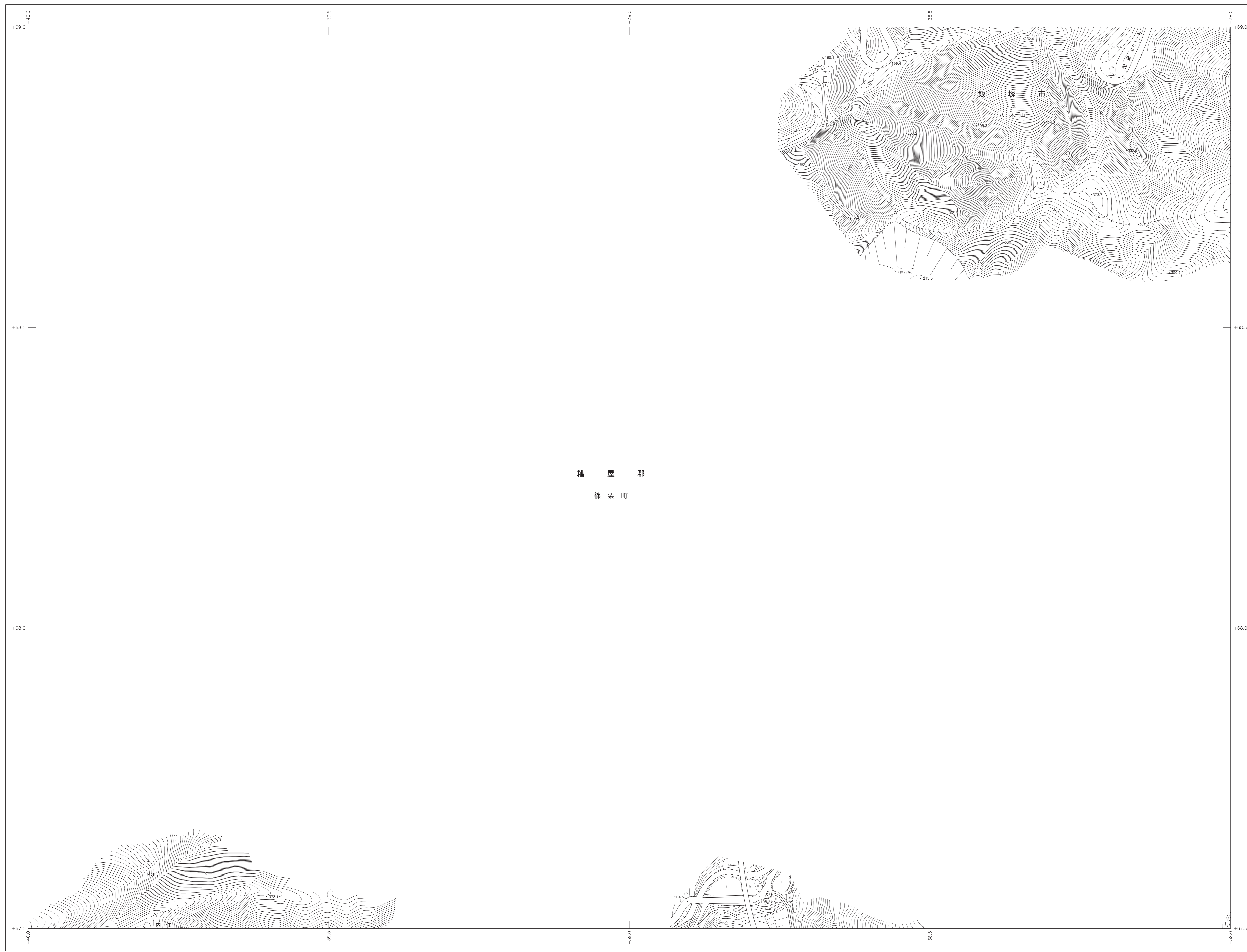


1:2,500  
II-HD 70-1

# 飯塚市基本図 46

II-HD 70-1



### 記号

	△ 37.2	三角点
	■ 25.62	水準点
	○ 42.3	国土地院調査点
	○ 35.6	国土地院調査点(三角点)
	○ 25.73	国土地院調査点(三角点)
	○ 12.3	国土地院調査点(三角点)
	○ 15.4	国土地院調査点(三角点)
	○ 25.62	電子水準点

	△	三角点
	△	三角点
	△	三角点
	△	三角点
	△	三角点
	△	三角点
	△	三角点
	△	三角点
	△	三角点
	△	三角点

	—	普通国道
	---	特別国道
	...	県道
	- - -	市道
	—	町道
	- - -	村道
	—	索道
	—	索道(索道)
	—	索道(索道)
	—	索道(索道)
	—	索道(索道)

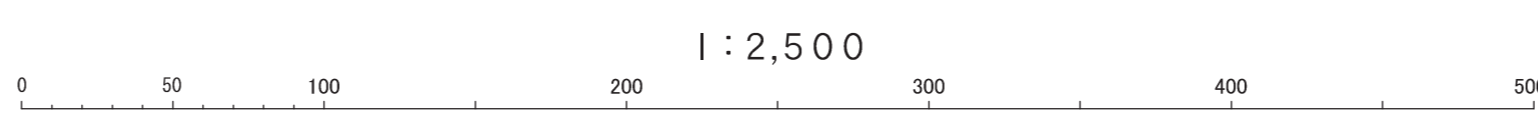
	■	商業地
	■	商業地
	■	商業地
	■	商業地
	■	商業地
	■	商業地
	■	商業地
	■	商業地
	■	商業地
	■	商業地

	■	商業地
	■	商業地
	■	商業地
	■	商業地
	■	商業地
	■	商業地
	■	商業地
	■	商業地
	■	商業地
	■	商業地

平成19年測量  
令和2年調製

1.平成18年8月撮影  
2.平成19年11月現地調査



この測量成果は、国土院院長の承認及び監督を得て同院所管の測量機及び測量成果を使用して得たものである (承認番号) 平 19 九公 第 198 号  
この測量成果は、令和2年3月に地形図の更新は行わずに、注記内容のみ調整したものである。

計画機関 飯 塚 市  
作業機関 株式会社 バスコ

II-HD 70-1