I:2,500

II－HD 90－2

飯　塚　市　基　本　図　81



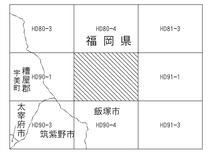

記　号





座標系は平成14年国土交通省告示第9号の規程による第Ⅱ座標系
投影は横メルカトル図法
図郭に表示してある座標値はキロメートル単位
平面直角座標値は世界測地系に対応
方眼は0.5キロメートル間隔
高さの基準は東京湾の平均海面
等高線の間隔は2メートル

平成19年測量
令和2年修正

1. 平成30年 6月撮　影
2. 令和元年11月現地調査

I:2,500
0　50　100　200　300　400　500m

「この測量成果は、国土地理院長の承認及び助言を得て同院所管の測量標及び測量成果を使用して得たものである　（承認番号）平19九公第198号」
「この測量成果は、国土地理院長の助言を受けて得たものである（助言番号）令1九公第244号」

計画機関　飯　塚　市
作業機関　株式会社　パ　ス　コ

II－HD 90－2