1:2,500

II－HD 91－3　飯　塚　市　基　本　図　87



II－HD 91－3

HD90－2	HD91－1 福岡県	HD91－2
HD90－4		HD91－4
筑紫野市 ID00－2	飯塚市 ID01－1	ID01－2

記　号

普通建物
堅ろう建物
堅ろう無壁舎
普通無壁舎

37.2　三角点
25.62　水準点
42.3　多角点及び標石を電子基準点に併用する公共基準点（三角点）
35.6　公共基準点（三角点）
25.73　標石を有しない標高点
12.3　図根測量による標高点
15.8
25.62　電子基準点

官公署
裁判所
検察庁
税務署
郵便局
森林管理署
交番
消防署
職業安定所
労働災害防止団体
神社
寺院
キリスト教会
学校
幼稚園・保育園
公会堂・公民館
老人ホーム
保健所
病院
銀行
協同組合
倉庫
ガス業者
工場
変電所
堤・防水機関
ガソリンスタンド
駐車場

石段
建物に附属する門
門
屋門
基礎
記念碑
立像
鉄塔
ろう
鳥居
牧口
独立樹(広葉樹)
独立樹(針葉樹)
井戸・ガス井
起重機
タンク
煙突
高塔
電波塔
風車
灯標
油井
水位観測所
材料置場
太陽光発電設備
噴火口・噴気口
温泉・鉱泉
洞口

高規格道路
国道
県道
道路
建設中の道路
歩道・分離帯
連路橋
従橋
橋形歩道橋
連絡の専用いち等
並木
人工斜面
土堤等
へい
かき

普通鉄道
特殊軌道
索道
建設中の鉄道
プラットホーム及び跨線橋
鉄道
鉄道の電車いち等
鉄道の鉄道及び停留所
送電線
区域界
境界
耕地界
都府県界
北海道の支庁界
郡市・東京都の区界
町
指定都市の区界
大字・町・丁目界
所属界

田
畑
さとうきび畑
パイナップル畑
茶畑
桑畑
その他の樹木畑
芝地
苗畑
針葉樹
広葉樹
竹林
果樹園
荒地
はい松地
しの地
やし科樹林
湿地

水涯線
堤
地上
空堤
運転保護所
小川
道
水門
暗渠
開渠
敷石斜面
透過水制
不透過水制
木製桟橋
浮桟橋
鉄・コンクリート桟橋
防波堤
突堤
消波ブロック

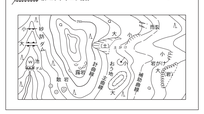

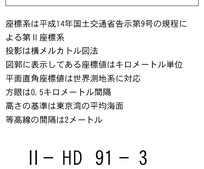

座標系は平成14年国土交通省告示第9号の規程による第Ⅱ座標系
投影は横メルカトル図法
図郭に表示してある座標値はキロメートル単位
平面直角座標値は世界測地系に対応
方眼は0.5キロメートル間隔
高さの基準は東京湾の平均海面
等高線の間隔は2メートル

平成19年測量
令和2年調製

1.平成18年8月撮影
2.平成19年11月現地調査

1:2,500
0　50　100　200　300　400　500m

「この測量成果は、国土地理院長の承認及び助言を得て同院所管の測量標及び測量成果を使用して得たものである　（承認番号）平19九公第198号」
「この測量成果は、令和2年3月に地形図の更新は行わずに、注記内容のみ調整したものである。」

計画機関　飯　塚　市
作業機関　株式会社　パ　ス　コ

II－HD 91－3