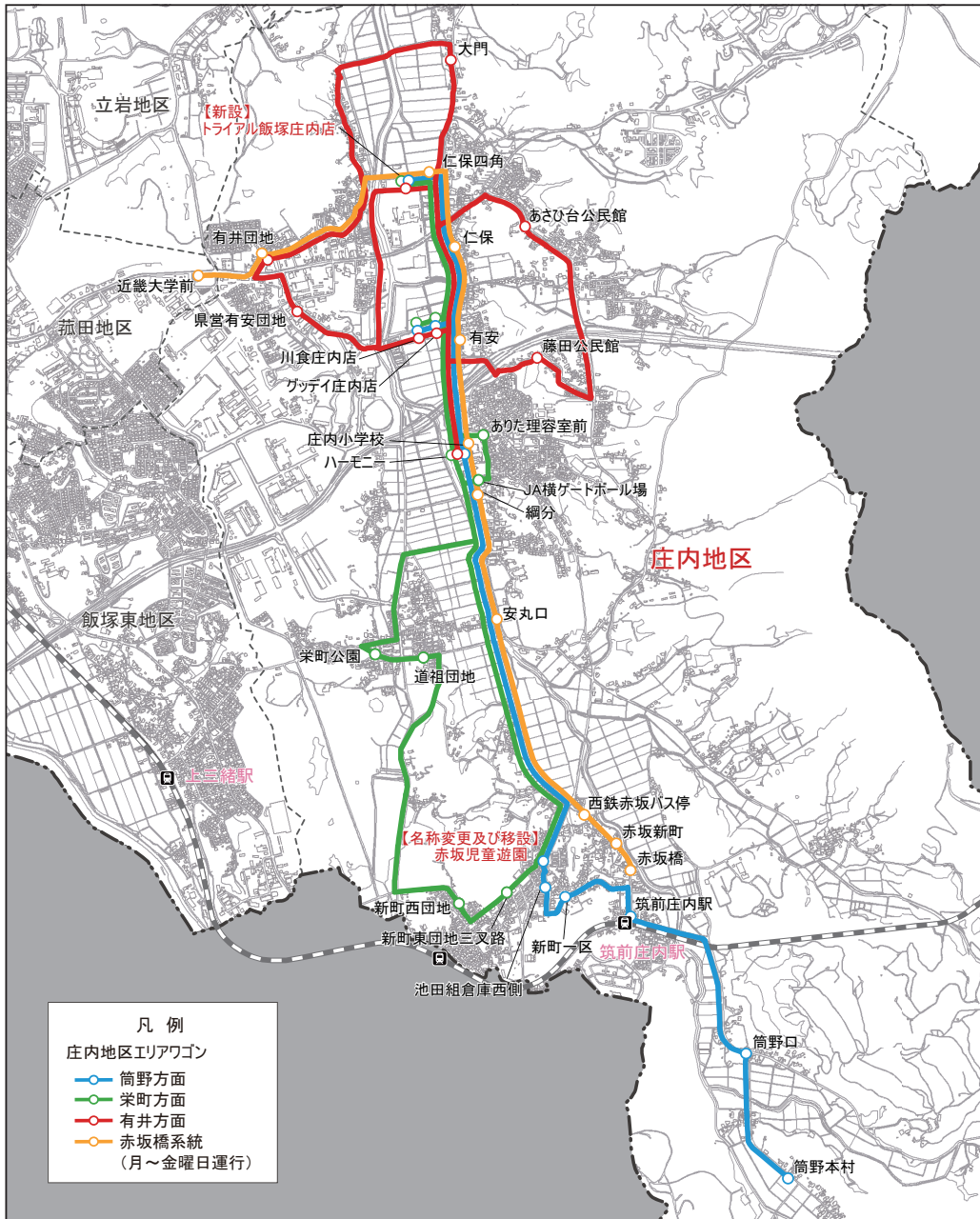


# 庄内地区 エリアワゴン

令和7年度 運行計画

## ●路線図



## ●庄内地区エリアワゴン(火・木・土曜日運行)運行ダイヤ

停留所	土	火・木
	1便	4便
筒野本村	9:30	13:33
筒野口	9:32	13:35
筑前庄内駅	9:34	13:37
新町一区	9:35	13:38
池田組倉庫西側	9:36	13:39
赤坂児童遊園(名称変更及び移設)	9:37	13:40
ハーモニー	9:43	13:46
川食庄内店	9:47	13:50
グッデイ庄内店	9:49	13:52
トライアル飯塚庄内店(新設)	9:54	13:57
あさひ台公民館	9:56	13:59
藤田公民館	10:00	14:03
県営有安団地	10:04	14:07
有井団地	10:06	14:09
大門	10:11	14:14
トライアル飯塚庄内店(新設)	10:14	14:17
川食庄内店	10:19	14:22
グッデイ庄内店	10:21	14:24
ハーモニー	10:24	14:27

停留所	土	火・木
	2便	5便
新町東団地前三叉路	10:43	14:46
新町西団地	10:44	14:47
道祖団地	10:48	14:51
栄町公園	10:49	14:52
JA横ゲートボール場	10:52	14:55
ありた理容室前	10:53	14:56
ハーモニー	10:55	14:58
川食庄内店	10:59	15:02
グッデイ庄内店	11:01	15:04
トライアル飯塚庄内店(新設)	11:05	15:08
グッデイ庄内店	11:08	15:11
川食庄内店	11:09	15:12
ハーモニー	11:12	15:15
赤坂児童遊園(名称変更及び移設)	11:18	15:21
池田組倉庫西側	11:19	15:22
新町一区	11:20	15:23
筑前庄内駅	11:21	15:24
筒野口	11:23	15:26
筒野本村	11:25	15:28

停留所	土	火・木
	3便	6便
ハーモニー	11:46	15:49
グッデイ庄内店	11:48	15:51
川食庄内店	11:49	15:52
トライアル飯塚庄内店(新設)	11:55	15:58
大門	11:57	16:00
有井団地	12:02	16:05
県営有安団地	12:04	16:07
藤田公民館	12:08	16:11
あさひ台公民館	12:12	16:15
トライアル飯塚庄内店(新設)	12:15	16:18
グッデイ庄内店	12:18	16:21
川食庄内店	12:19	16:22
ハーモニー	12:22	16:25
ありた理容室前	12:23	16:26
JA横ゲートボール場	12:24	16:27
栄町公園	12:27	16:30
道祖団地	12:28	16:31
新町西団地	12:32	16:35
新町東団地前三叉路	12:33	16:36

## ●庄内地区エリアワゴン(赤坂橋系統)(月～金曜日運行)運行ダイヤ

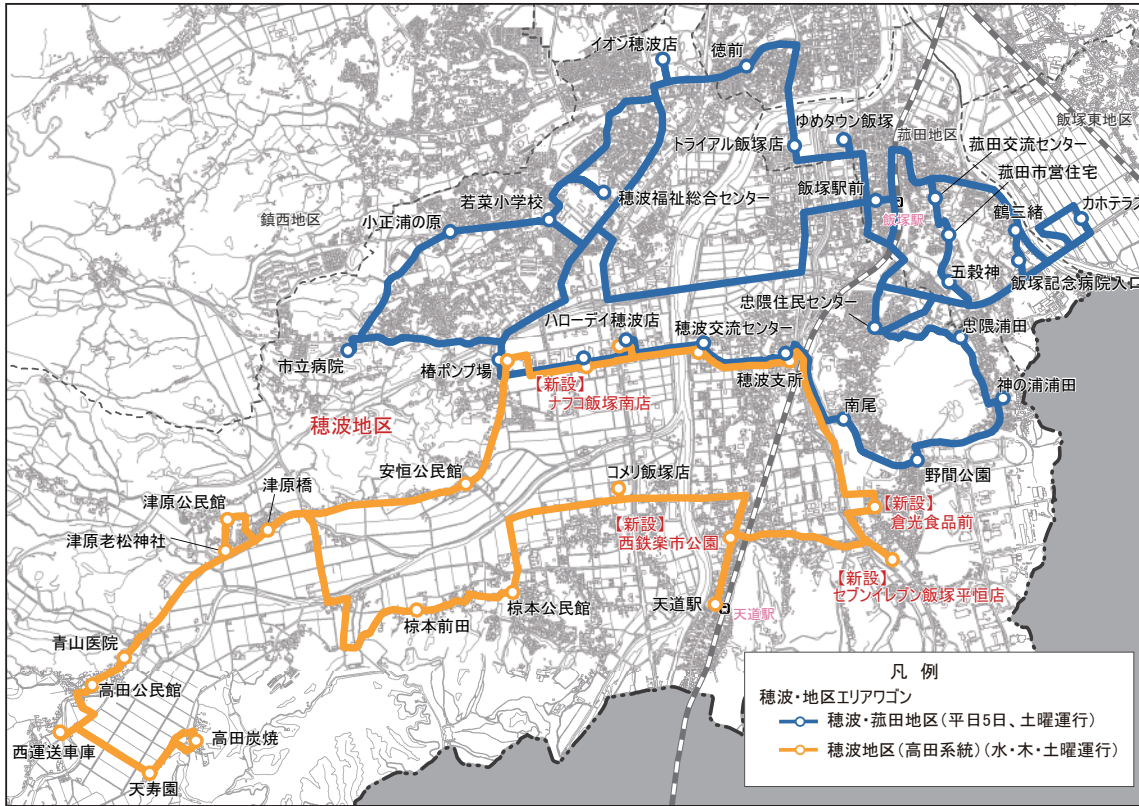
停留所	1便	2便
赤坂橋	7:55	9:48
赤坂新町	7:56	9:49
西鉄赤坂バス停	7:57	9:50
安丸口	8:00	9:53
綱分	8:02	9:55
庄内小学校	8:03	9:56
有安	8:04	9:57
仁保	8:05	9:58
仁保四角	8:07	10:00
有井団地	8:10	10:03
近畿大学前	8:12	10:05

停留所	3便
近畿大学前	11:18
有井団地	11:20
仁保四角	11:23
仁保	11:25
有安	11:26
庄内小学校	11:27
綱分	11:28
安丸口	11:30
西鉄赤坂バス停	11:33
赤坂新町	11:34
赤坂橋	11:35

# 穂波・菰田地区 エリアワゴン

令和7年度 運行計画

## ●路線図



凡例  
 穂波・菰田地区(平日5日、土曜運行)  
 穂波地区(高田系統)(水・木・土曜運行)

## ●穂波地区エリアワゴン(高田系統)(水・木・土曜運行)運行ダイヤ

停留所	水・木・土		停留所	水・木・土		停留所	水・木・土		停留所	水・木・土	
	1便	5便		2便	6便		4便	5便			
西運送車庫	9:00	12:31	穂波支所	9:38		ハローデイ穂波店	10:42		西運送車庫	11:22	
高田炭焼	9:03	▼	西運送車庫	9:48		穂波支所	10:45	13:41	ハローデイ穂波店	11:37	
天寿園	9:05	▼	高田公民館	9:50		穂波交流センター	10:47	13:43	穂波交流センター	11:39	
高田公民館	9:08	12:33	青山医院	9:51		ハローデイ穂波店	10:50	13:46	穂波支所	11:41	
青山医院	9:09	▼	津原老松神社	9:53		ナフコ飯塚南店(新設)	10:52	13:48	倉光食品前(新設)	11:47	
津原老松神社	9:11	▼	椿ポンプ場	9:54		椿ポンプ場	10:54	13:50	セブンイレブン飯塚平恒店(新設)	11:49	
津原公民館	9:12	▼	棕本前田	9:59		安恒公民館	10:56	13:52	天道駅	11:54	
津原橋	9:14	12:37	棕本公民館	10:01		津原橋	10:58	13:54	コメリ飯塚店	12:00	
安恒公民館	9:16	12:39	コメリ飯塚店	10:05		津原公民館	10:59	▼	西鉄薬市公園(新設)	11:55	
椿ポンプ場	9:18	12:41	天道駅	10:10		津原老松神社	11:01	▼	棕本公民館	12:03	
ナフコ飯塚南店(新設)	9:21	12:44	西鉄薬市公園(新設)	10:11		青山医院	11:03	▼	棕本前田	12:05	
ハローデイ穂波店	9:24	12:47	セブンイレブン飯塚平恒店(新設)	10:16		高田公民館	11:04	13:58	津原橋	12:10	
穂波交流センター	9:26	12:49	倉光食品前(新設)	10:18		天寿園	11:07	▼	津原老松神社	12:11	
穂波支所	9:28	12:51	穂波支所	10:23		高田炭焼	11:09	▼	青山医院	12:13	
			穂波交流センター	10:25		西運送車庫	11:12	14:00	高田公民館	12:14	
			ハローデイ穂波店	10:27					西運送車庫	12:16	

## ●穂波・菰田地区エリアワゴン(平日5日、土曜運行)運行ダイヤ

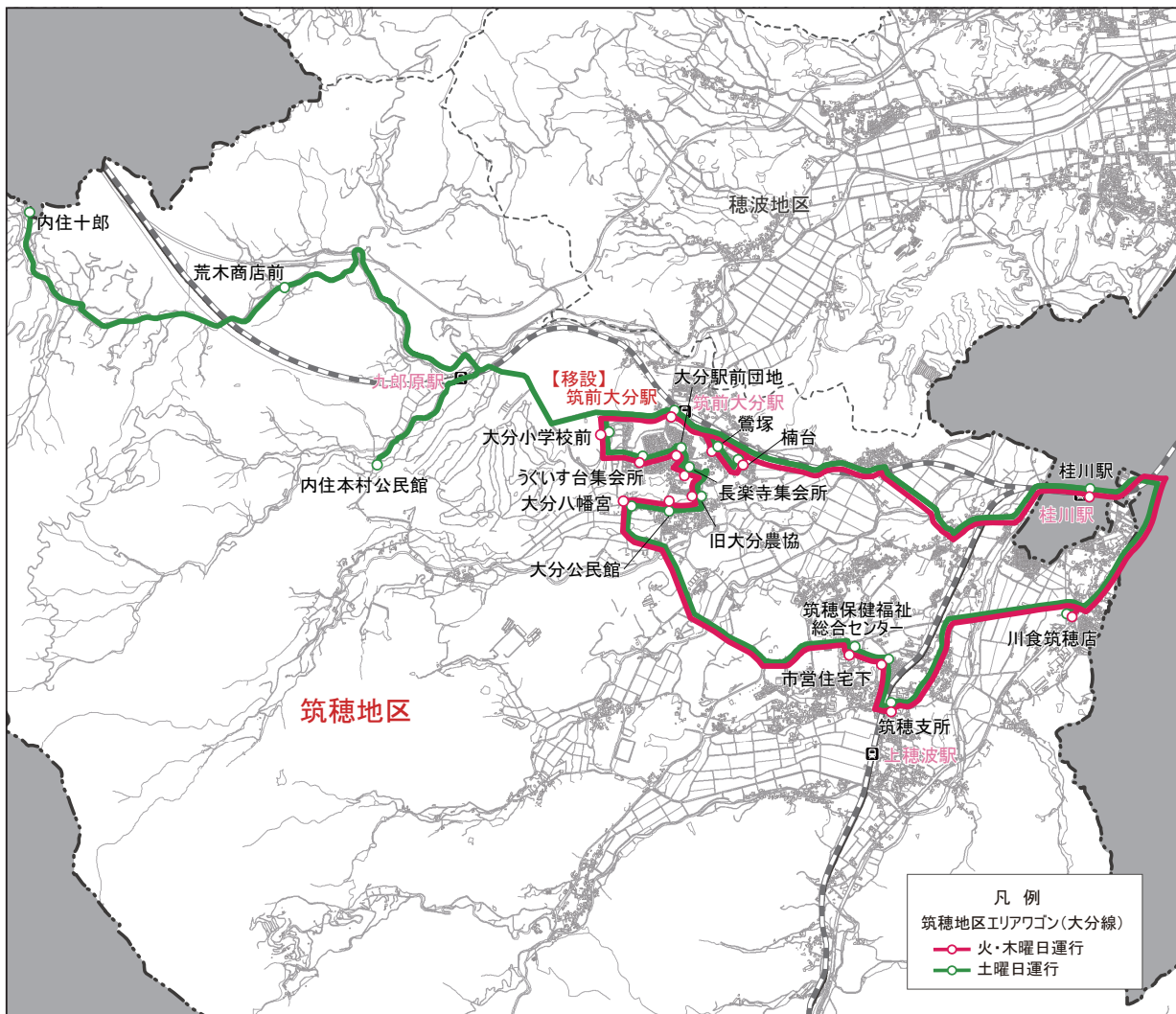
停留所	月・火・金・土		停留所	月・火・金・土		停留所	月・火・金・土		停留所	月・火・金・土	
	1便	2便		2便	3便		4便	4便			
南尾	8:10		穂波支所	8:57		五穀神	10:06		穂波支所	11:02	
野間公園	8:11		南尾	9:00		菰田市営住宅	10:07		穂波交流センター	11:03	
神の浦浦田	8:12		野間公園	9:01		菰田交流センター	10:08		ハローデイ穂波店	11:05	
忠隈浦田	8:13		神の浦浦田	9:02		カホテラス	10:14		ナフコ飯塚南店(新設)	11:07	
忠隈住民センター	8:15		忠隈浦田	9:03		飯塚駅前	10:21		椿ポンプ場	11:08	
五穀神	8:18		忠隈住民センター	9:05		ゆめタウン飯塚	10:24		市立病院	11:11	
菰田市営住宅	8:19		カホテラス	9:12		トライアル飯塚店	10:27		小正浦の原	11:14	
菰田交流センター	8:20		飯塚駅前	9:19		徳前	10:29		若菜小学校	11:16	
飯塚駅前	8:23		ゆめタウン飯塚	9:22		イオン穂波店	10:33		穂波福祉総合センター	11:17	
若菜小学校	8:23		トライアル飯塚店	9:25		穂波福祉総合センター	10:37		穂波支所	11:22	
小正浦の原	8:34		徳前	9:27		市立病院	10:43		徳前	11:26	
市立病院	8:37		イオン穂波店	9:31					トライアル飯塚店	11:29	
椿ポンプ場	8:40		穂波福祉総合センター	9:35					ゆめタウン飯塚	11:33	
ナフコ飯塚南店(新設)	8:42		市立病院	9:41					飯塚駅前	11:35	
ハローデイ穂波店	8:44								カホテラス	11:42	
穂波交流センター	8:46								忠隈住民センター	11:49	
穂波支所	8:47								忠隈浦田	11:51	

停留所	月・火・金・土		停留所	月~土		停留所	月~土		停留所	月~土	
	5便	6便		7便	8便						
市立病院	13:01		ナフコ飯塚南店(新設)	14:25		穂波支所	15:19		ナフコ飯塚南店(新設)	16:18	
イオン穂波店	13:11		市立病院	14:30		南尾	15:22		市立病院	16:23	
徳前	13:14		小正浦の原	14:33		野間公園	15:23		イオン穂波店	16:32	
トライアル飯塚店	13:17		若菜小学校	14:35		神の浦浦田	15:25		徳前	16:34	
ゆめタウン飯塚	13:21		穂波福祉総合センター	14:36		忠隈浦田	15:26		トライアル飯塚店	16:37	
忠隈住民センター	13:26		イオン穂波店	14:41		忠隈住民センター	15:28		ゆめタウン飯塚	16:41	
カホテラス	13:31		徳前	14:43		鶴三緒	15:32		飯塚駅前	16:43	
鶴三緒	13:33		トライアル飯塚店	14:46		飯塚記念病院入口	15:33		菰田交流センター	16:46	
飯塚記念病院入口	13:34		ゆめタウン飯塚	14:50		五穀神	15:35		菰田市営住宅	16:47	
五穀神	13:37		飯塚駅前	14:52		菰田市営住宅	15:36		五穀神	16:48	
菰田市営住宅	13:38		菰田交流センター	14:55		菰田交流センター	15:37		忠隈住民センター	16:51	
菰田交流センター	13:39		菰田市営住宅	14:56		飯塚駅前	15:40		忠隈浦田	16:53	
飯塚駅前	13:42		五穀神	14:57		ゆめタウン飯塚	15:44		神の浦浦田	16:54	
ゆめタウン飯塚	13:46		ハローデイ穂波店	15:00		トライアル飯塚店	15:47		野間公園	16:56	
トライアル飯塚店	13:49		忠隈浦田	15:02		徳前	15:49		南尾	16:57	
徳前	13:51		神の浦浦田	15:03		イオン穂波店	15:53				
イオン穂波店	13:55		野間公園	15:05		穂波福祉総合センター	15:57				
穂波福祉総合センター	13:59		南尾	15:06		南尾	15:58				
若菜小学校	14:00		穂波支所	15:09							
小正浦の原	14:02										
市立病院	14:05										
椿ポンプ場	14:08										
ナフコ飯塚南店(新設)	14:10										

# 筑穂地区（大分線）エリアワゴン

令和7年度 運行計画

## ●路線図



## ●筑穂地区エリアワゴン(大分線)(火・木・土曜日運行)運行ダイヤ

停留所	火・木 1便
市営住宅下	8:00
筑穂保健福祉総合センター	8:01
大分八幡宮	8:05
大分公民館	8:06
旧大分農協	8:07
長楽寺集会所	8:08
大分駅前団地	8:09
うぐいす台集会所	8:10
大分小学校前	8:11
筑前大分駅(移設)	8:13
鷺塚	8:14
楠台	8:16
桂川駅	8:22

停留所	火・木					
	2便	3便	4便	5便	6便	
筑前大分駅(移設)		9:57	11:14	12:56	14:13	
桂川駅		10:04	11:21	13:03	14:20	
川食筑穂店		10:09	11:26	13:08	14:25	
筑穂支所	8:56	10:13	11:30	13:12	14:29	
市営住宅下	8:58	10:15	11:32	13:14	14:31	
筑穂保健福祉総合センター	8:59	10:16	11:33	13:15	14:32	
大分八幡宮	9:03	10:20	11:37	13:19	14:36	
大分公民館	9:04	10:21	11:38	13:20	14:37	
旧大分農協	9:05	10:22	11:39	13:21	14:38	
長楽寺集会所	9:06	10:23	11:40	13:22	14:39	
大分駅前団地	9:07	10:24	11:41	13:23	14:40	
うぐいす台集会所	9:08	10:25	11:42	13:24	14:41	
大分小学校前	9:09	10:26	11:43	13:25	14:42	
筑前大分駅(移設)	9:11	10:28	11:45	13:27	14:44	
鷺塚	9:12	10:29	11:46	13:28	14:45	
楠台	9:14	10:31	11:48	13:30	14:47	
桂川駅	9:20	10:37	11:54	13:36		
川食筑穂店	9:25	10:42	11:59	13:41		
筑穂支所	9:29	10:46	12:03	13:45		

停留所	土	
	1便	2便
市営住宅下	8:00	
筑穂保健福祉総合センター	8:01	
大分八幡宮	8:05	
大分公民館	8:06	
旧大分農協	8:07	
長楽寺集会所	8:08	
大分駅前団地	8:09	
うぐいす台集会所	8:10	
大分小学校前	8:11	
筑前大分駅(移設)	8:13	
鷺塚	8:14	
楠台	8:16	
桂川駅	8:22	

停留所	土			
	2便	3便	6便	7便
筑前大分駅(移設)		10:03	13:42	15:05
桂川駅		10:10	13:49	15:12
川食筑穂店		10:15	13:54	15:17
筑穂支所	8:56	10:19	13:58	15:21
市営住宅下	8:58	10:21	14:00	15:23
筑穂保健福祉総合センター	8:59	10:22	14:01	15:24
大分八幡宮	9:03	10:26	14:05	15:28
大分公民館	9:04	10:27	14:06	15:29
旧大分農協	9:05	10:28	14:07	15:30
長楽寺集会所	9:06	10:29	14:08	15:31
大分駅前団地	9:07	10:30	14:09	15:32
うぐいす台集会所	9:08	10:31	14:10	15:33
大分小学校前	9:09	10:32	14:11	15:34
筑前大分駅(移設)	9:11	10:34	14:13	15:36
鷺塚	9:12	10:35	14:14	15:37
楠台(北古賀方面へ)	9:14	10:37	14:16	15:39
桂川駅	9:20	10:43	14:22	
川食筑穂店	9:25	10:48	14:27	
筑穂支所	9:29	10:52	14:31	

### 大分線【内住方面】(土曜運行)

停留所	土 4便
内住十郎	11:19
荒木商店前	11:23
内住本村公民館	11:29
筑前大分駅(移設)	11:35
桂川駅	11:43
川食筑穂店	11:48

停留所	土 5便
川食筑穂店	12:48
桂川駅	12:53
筑前大分駅(移設)	13:01
内住本村公民館	13:07
荒木商店前	13:13
内住十郎	13:17

# 筑穂地区（内野線）エリアワゴン 令和7年度 運行計画

## ●路線図



## ●筑穂地区エリアワゴン(内野線)(火・木・土曜日運行)運行ダイヤ

停留所	火・木	
	1便	
上町	8:00	
内野小学校	8:01	
湯ノ浦踏切先	8:06	
なか六新鮮屋	8:09	
筑穂支所	8:11	
阿恵1	8:13	
出雲東団地	8:18	
桂川駅	8:23	

停留所	火・木			
	2便	4便	6便	
上町	9:07	11:06	13:42	
内野小学校	9:08	11:07	13:43	
湯ノ浦踏切先	9:13	11:12	13:48	
なか六新鮮屋	9:16	11:15	13:51	
筑穂支所	9:18	11:17	13:53	
阿恵1	9:20	11:19	13:55	
阿恵2	9:21	11:20	13:56	
平塚1	9:24	11:23	13:59	
出雲東団地	9:28	11:27	14:03	
川食筑穂店	9:31	11:30	14:06	
平塚消防詰所	9:32	11:31	14:07	
平塚3	9:35	11:34	14:10	
桂川駅	9:39	11:38	14:14	

停留所	火・木		
	3便	5便	7便
桂川駅	10:12	12:48	14:47
平塚3	10:16	12:52	14:51
平塚消防詰所	10:19	12:55	14:54
川食筑穂店	10:21	12:57	14:56
出雲東団地	10:24	13:00	14:59
平塚1	10:28	13:04	15:03
阿恵2	10:31	13:07	15:06
阿恵1	10:32	13:08	15:07
筑穂支所	10:34	13:10	15:09
なか六新鮮屋	10:35	13:11	15:10
湯ノ浦踏切先	10:38	13:14	15:13
内野小学校	10:43	13:19	15:18
上町	10:44	13:20	15:19

停留所	土	
	1便	
上町	8:00	
内野小学校	8:01	
湯ノ浦踏切先	8:06	
なか六新鮮屋	8:09	
筑穂支所	8:11	
阿恵1	8:13	
出雲東団地	8:18	
桂川駅	8:23	

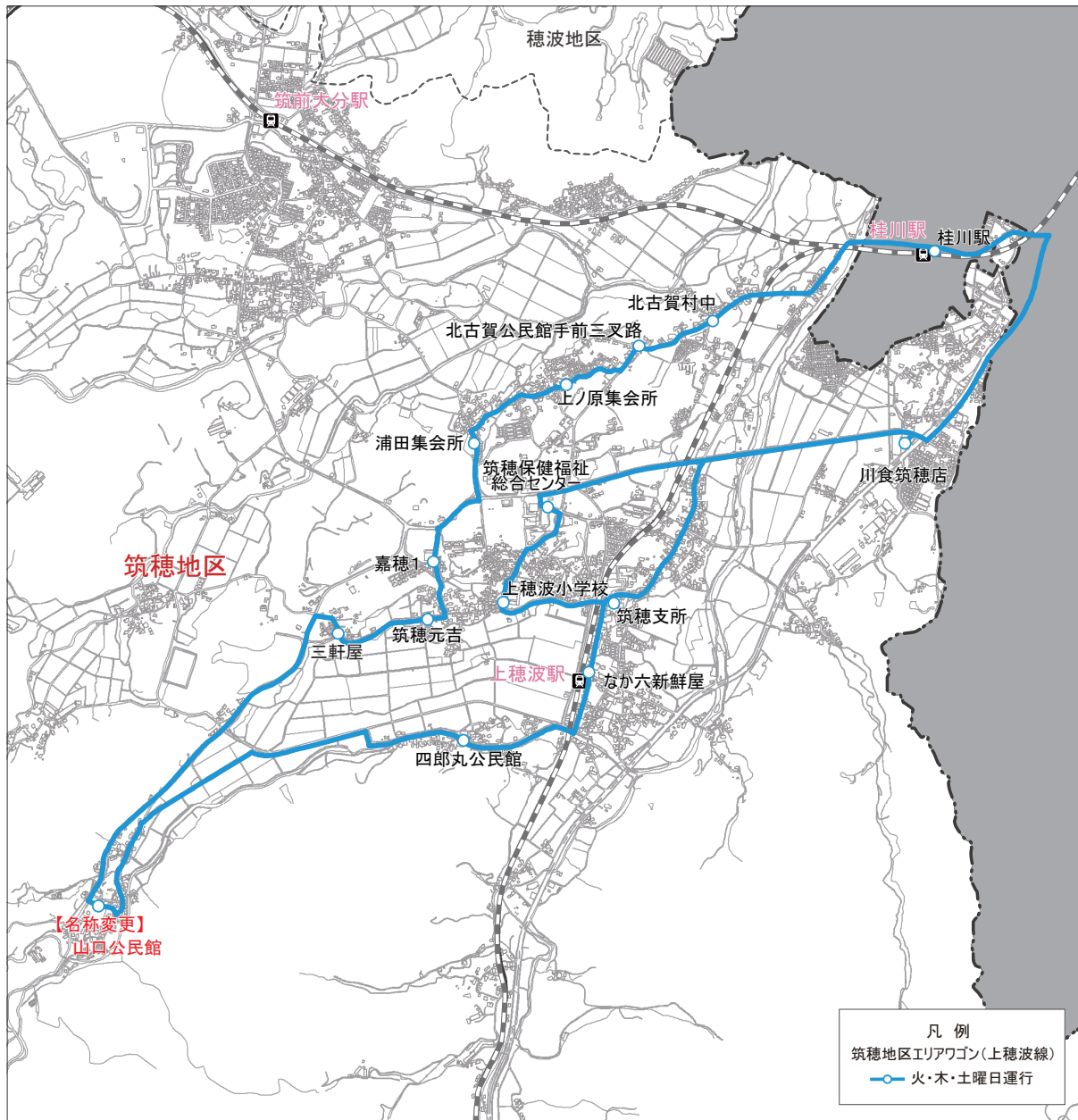
停留所	土			
	2便	4便	6便	
弥山方面	君ヶ畑公民館	8:54		
	弥山	8:57		
	太郎丸口	9:02		
上町	9:06	11:21	13:25	
内野小学校	9:07	11:22	13:26	
湯ノ浦踏切先	9:12	11:27	13:31	
なか六新鮮屋	9:15	11:30	13:34	
筑穂支所	9:17	11:32	13:36	
阿恵1	9:19	11:34	13:38	
阿恵2	9:20	11:35	13:39	
平塚1	9:23	11:38	13:42	
出雲東団地	9:27	11:42	13:46	
川食筑穂店	9:30	11:45	13:49	
平塚消防詰所	9:31	11:46	13:50	
平塚3	9:34	11:49	13:53	
桂川駅	9:38	11:53	13:57	

停留所	土		
	3便	5便	7便
桂川駅	10:13	12:43	14:32
平塚3	10:17	12:47	14:36
平塚消防詰所	10:20	12:50	14:39
川食筑穂店	10:22	12:52	14:41
出雲東団地	10:25	12:55	14:44
平塚1	10:29	12:59	14:48
阿恵2	10:32	13:02	14:51
阿恵1	10:33	13:03	14:52
筑穂支所	10:35	13:05	14:54
なか六新鮮屋	10:36	13:06	14:55
湯ノ浦踏切先	10:39	13:09	14:58
内野小学校	10:44	13:14	15:03
上町	10:45	13:15	15:04
弥山方面	太郎丸口	10:49	
	弥山	10:54	
	君ヶ畑公民館	10:57	

# 筑穂地区（上穂波線）エリアワゴン

令和7年度 運行計画

## ●路線図



## ●筑穂地区エリアワゴン(上穂波線)(火・木・土曜日運行)運行ダイヤ

停留所	火・木・土 1便
三軒屋	8:10
筑穂元吉	8:11
嘉穂1	8:12
浦田集会所	8:14
上ノ原集会所	8:16
北古賀公民館手前三叉路	8:18
北古賀村中	8:19
桂川駅	8:22

停留所	火・木・土 2便
山口公民館(名称変更)	8:31
四郎丸公民館	8:36
なか六新鮮屋	8:38
筑穂支所	8:39
上穂波小学校	8:41
筑穂保健福祉総合センター	8:43
桂川駅	8:48

停留所	火・木・土	
	3便	5便
筑穂支所	9:23	11:25
なか六新鮮屋	9:24	11:26
四郎丸公民館	9:26	11:28
山口公民館(名称変更)	9:31	11:33
三軒屋	9:34	11:36
筑穂元吉	9:36	11:38
嘉穂1	9:37	11:39
浦田集会所	9:39	11:41
上ノ原集会所	9:41	11:43
北古賀公民館手前三叉路	9:43	11:45
北古賀村中	9:44	11:46
桂川駅	9:48	11:50
川食筑穂店	9:54	11:56
筑穂保健福祉総合センター	9:57	11:59
上穂波小学校	9:59	12:01
筑穂支所	10:01	12:03

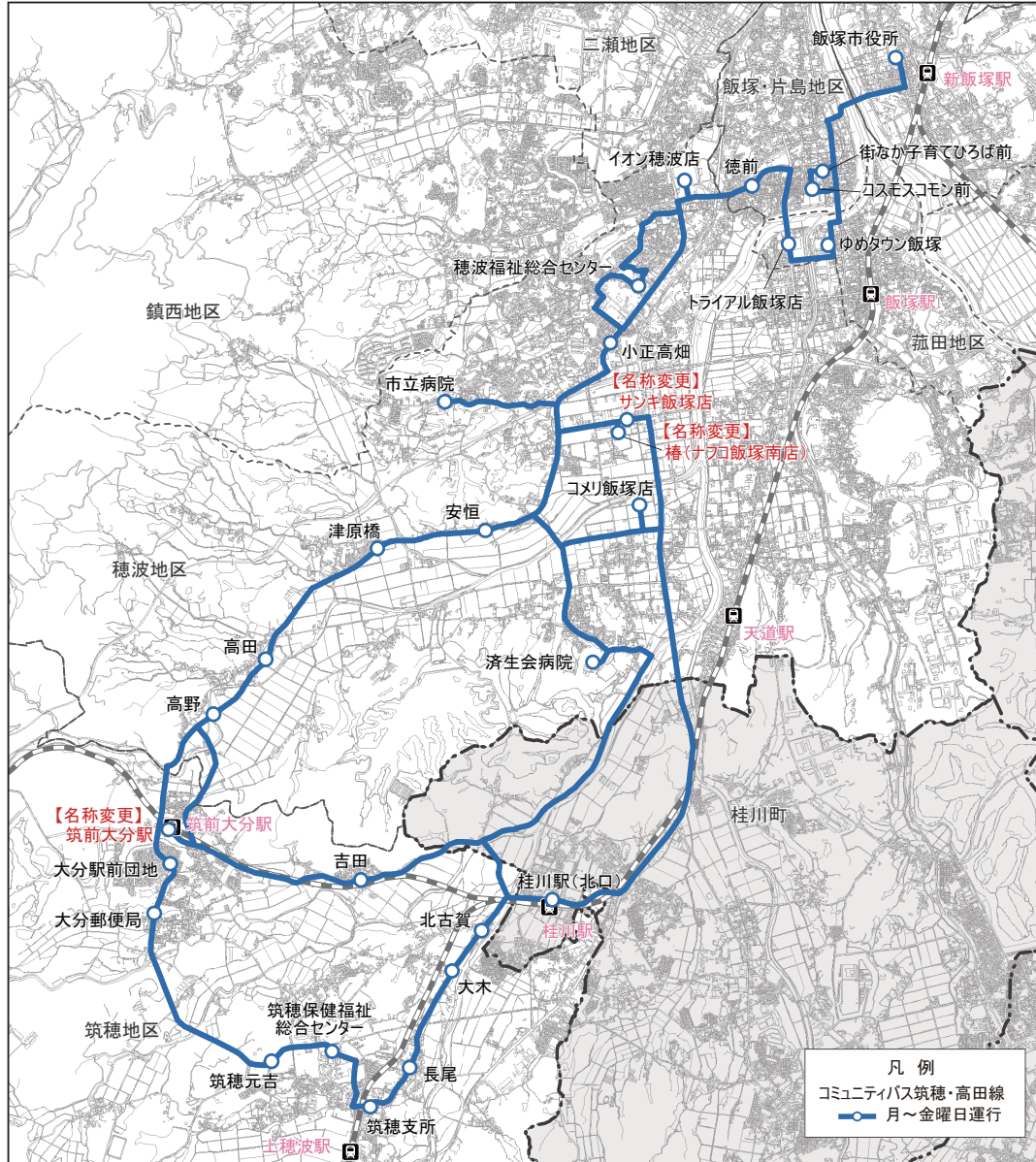
停留所	火・木・土	
	4便	6便
筑穂支所	10:38	13:03
上穂波小学校	10:40	13:05
筑穂保健福祉総合センター	10:42	13:07
川食筑穂店	10:46	13:11
桂川駅	10:51	13:16
北古賀村中	10:54	13:19
北古賀公民館手前三叉路	10:55	13:20
上ノ原集会所	10:57	13:22
浦田集会所	10:59	13:24
嘉穂1	11:01	13:26
筑穂元吉	11:02	13:27
三軒屋	11:04	13:29
山口公民館(名称変更)	11:07	13:32
四郎丸公民館	11:12	13:37
なか六新鮮屋	11:14	13:39
筑穂支所	11:15	13:40

停留所	火・木・土 7便
筑穂支所	13:56
川食筑穂店	14:00
桂川駅	14:05
北古賀村中	14:08
北古賀公民館手前三叉路	14:09
上ノ原集会所	14:11
浦田集会所	14:13
嘉穂1	14:15
筑穂元吉	14:16
三軒屋	14:18
山口公民館(名称変更)	14:21
四郎丸公民館	14:26
なか六新鮮屋	14:28
筑穂支所	14:29
上穂波小学校	14:31
筑穂保健福祉総合センター	14:33

# コミュニティバス筑穂・高田線

令和7年度 運行計画

## ●路線図



## ●コミュニティバス筑穂・高田線(平日 月～金曜日運行)運行ダイヤ

	1便	2便	4便
済生会病院		10:02	
桂川駅(北口)		10:10	
北古賀		10:12	
大木		10:13	
長尾		10:15	
筑穂支所	8:17	10:17	13:53
筑穂保健福祉総合センター	8:19		13:55
筑穂元吉	8:20	▼	▼
大分郵便局	8:23		13:58
大分駅前団地	8:24		13:59
筑前大分駅(名称変更)	8:25	10:24	14:00
高野		10:27	
高田	▼	10:28	▼
津原橋		10:30	
安恒		10:32	
吉田	8:29		
桂川駅(北口)	8:34	▼	14:07
済生会病院	8:42		▼
コメリ飯塚店	8:47	10:37	14:15
椿(ナフコ飯塚南店)(名称変更)	8:51	10:41	▼
市立病院	8:55	10:46	14:23
小正高畑	8:59	10:51	▼
穂波福祉総合センター	9:01	10:54	
イオン穂波店	9:06	11:00	14:33
徳前	9:08	11:02	14:35
トライアル飯塚店	9:11	11:05	14:38
ゆめタウン飯塚	9:15	11:09	14:42
コスモスコモン前	9:18	11:12	14:45
街なか子育てひろば前	9:20	11:14	14:47
飯塚市役所	9:27	11:21	14:54

▼は、通過を表します。

	3便	5便	6便
飯塚市役所	11:36	15:07	
コスモスコモン前	11:45	15:16	17:03
街なか子育てひろば前	11:47	15:18	17:05
ゆめタウン飯塚	11:51	15:22	17:09
トライアル飯塚店	11:54	15:25	17:12
徳前	11:57	15:28	17:15
イオン穂波店	12:02	15:33	17:20
穂波福祉総合センター	12:07	15:38	
小正高畑	12:10	15:41	
市立病院	12:15	15:46	
椿(サンキ飯塚店)(名称変更)	12:20	15:51	
コメリ飯塚店	12:24	15:55	
済生会病院	12:29	16:00	▼
桂川駅(北口)	12:37	▼	▼
吉田	12:41		
安恒		16:05	
津原橋	▼	16:07	
高田		16:09	
高野		16:10	
筑前大分駅(名称変更)	12:45	16:13	17:36
吉田		16:16	
桂川駅(北口)	▼	16:21	
北古賀		16:23	▼
大木		16:24	
長尾		16:26	
大分駅前団地	12:46		17:37
大分郵便局	12:47	▼	17:38
筑穂元吉	12:50		17:41
筑穂保健福祉総合センター	12:51		17:42
筑穂支所	12:53	16:28	17:44

## 予約乗合タクシー 地区外運行施設一覧表

地区名	運行実施	運行施設
颯田・鯨田	継続	筑豊緑地
	R7追加	トライアル庄内店
幸袋	継続	颯田病院、JR鯨田駅、川食鯨田店、ハローデイ九工大店
	R7追加	トライドラッグゴー目尾店
二瀬	継続	せき損センター、金澤整形外科、イオン穂波店
鎮西	継続	せき損センター、イオン穂波店、ミスターマックス飯塚花瀬店、市立病院
	R7追加	二瀬病院
飯塚東	継続	越智外科胃腸科医院、「上の谷」西鉄バス停、カホテラス、ハローデイ柏の森店、飯塚記念病院入口、「鶴三緒」西鉄バス停
	R7追加	「麻生塾」西鉄バス停
庄内	継続	筑豊緑地、トライアル上三緒店
	R7追加	石川クリニック
穂波	継続	JR筑前大分駅、ゆめタウン飯塚
筑穂	継続	済生会病院、青山医院、JR桂川駅

# コミュニティバス等運行事業の総括表及び2025年度変更の特徴

地域公共交通対策課

(※)令和7年度当初予算におけるデータ等を下表に記載するもの。

## 【1】予約乗合タクシー

(単位:千円、人)

地区名	業務等内容	運行車両数	事業費				利用者数	
			令和7年度		前年度比		令和7年度	前年度比
穎田	運行業務	2台	74,104	92,134	+10,277	+11,974	44,300	+3,700
鯉田								
幸袋								
鎮西		3台						
二瀬								
飯塚東		1台						
庄内								
筑穂		3台						
穂波	2台							
その他	予約受付業務	15,743			+1,633			
	予約管理システム使用	2,287			+64			

## 【2】エリアワゴン

(単位:便、千円、人)

地区名等	路線等 (※1)	運行日	1週間あたりの運行便数		事業費		利用者数(※2)	
			令和7年度	前年度比	令和7年度	前年度比	令和7年度	前年度比
穎田	地区内	水・土	24	0	38,944	+5,426	42,500	+5,800
鯉田	地区内	火・土	6	0				
幸袋	地区内	木・土	24	0				
鎮西	地区内	火・木・金・土	16	+4				
二瀬	地区内	火・木・金・土	16	+1				
飯塚東	柏の森ヒルズ	平日	40	0				
	地区内	月・水・金・土	20	0				
庄内	地区内	火・木・土	12	+4				
	赤坂橋	平日	15	0				
筑穂	大分線	火・木・土	19	+3				
	内野線	火・木・土	21	+6				
	上穂波線	火・木・土	21	+9				
穂波	高田系統	水・木・土	14	0				
	穂波地区 ・菰田地区	平日・土	38	+4				
平日・土								
菰田								
運行支援	市全体	随時			308	△199	100	△92

(※1)筑穂地区内野・内住線は令和6年度末で廃止。上表の「事業費」及び「利用者数」の前年度比は当該路線分を含めて算出。

(※2)「運行支援」の「利用者数」は出勤回数を記載。



【3】コミュニティバス

(単位:便、千円、人)

路線名	運行日	1日あたりの運行便数		事業費		利用者数(※3)			
		令和7年度	前年度比	令和7年度	前年度比	令和7年度	前年度比		
筑穂・高田線	平日	6	0	17,663	24,842	+1,838	14,000	28,165	+700
宮若・飯塚線	平日	10	0	7,179		+227	14,165		+164
	土・日・祝	6	0						

(※3)宮若・飯塚線の利用者数は、飯塚市内乗車数と宮若市内乗車数の合算。

【4】路線ワゴン

(単位:便、人)

路線名 (※4)	運行日	1日あたり運行便数		事業費	利用者数	
		令和7年度	前年度比		令和7年度	前年度比
幸袋	平日	3	△ 2	予約乗合タクシーに含む	1,700	△1,180
鎮西	平日	6	△ 1			

(※4) 穎田地区は、令和6年度末で廃止。上表の「利用者数」の前年度比は当該地区分を含めて算出。

【5】コミュニティバス等運行事業全体

(単位:千円、人)

交通機関名等	事業費		利用者数	
	令和7年度	前年度比	令和7年度	前年度比
予約乗合タクシー	92,134	+11,974	44,300	+3,700
エリアワゴン	39,252	+5,227	42,500	+5,800
コミュニティバス	24,842	+2,065	28,165	+864
路線ワゴン	予約乗合タクシーに含む		1,700	△ 1,180
その他	2,781	△ 639		
合計	159,009	+18,627	116,665	+9,184

(※) 令和7年度各交通機関の運行計画の令和6年度からの変更内容、並びに特徴等の主な事項を下表に記載するもの。

事項	内容
基本的な考え方	<p>①現在の交通体系の基本的な考え方を踏まえ、現交通体系を維持し、各交通機関の運行を継続して実施する。</p> <p>②各交通機関の運行計画については、利用状況に基づき、利用実態に合わせた、より「効果的」「効率的」な運行への改善・見直しを行う。</p>
エリアワゴン	<p>①廃止検討基準を用いた存続停留所の精査 … 「廃止検討基準」:1日平均乗降者数0.1人/日未満の停留所を対象  ◇複数年度の利用状況と廃止検討基準を照合し、検討対象停留所を抽出後、地域のご意見、運行経路、停留所間の距離等の総合的観点で、存続する停留所を選定する。  ◇全市路線別のべ停留所数382か所のうち、118か所廃止。  ◇新規停留所を13か所設置</p> <p>②大規模な路線編成の変更 ◇路線再編 ○穎田地区(グループ数:6→3)、幸袋地区(グループ数:6→3)  ○弥山・内住方面(平日の運行廃止、土曜日は他2路線で運行継続:内野・内住線廃止)</p> <p>③乗車定員超過防止対応 ◇運行ルート再編・分割等 : ○全域 … 二瀬地区、庄内地区  ○一部 … 穂波・菰田地区、飯塚東地区</p> <p>④利便性の向上 ◇運行日増加 : 鎮西地区、二瀬地区(乗車定員超過防止対応含む)  ◇運行ルート変更 : ○穂波地区(高田系統) … 平恒・楽市地域運行  ○庄内地区 … 商業施設開設に伴うルート変更</p>
予約乗合タクシー	<p>①地区外施設運行拡充 : 地区外の5施設(5地区)への運行を拡充。</p> <p>②利用時間拡充 : 運行車両を共用している路線ワゴンの運行削減に伴う利用可能時間の拡充。</p> <p>③車両配備変更 : 幸袋地区と穎田・鯉田地区にて各1台使用している車両を、2地区共用で2台使用。</p>
コミュニティバス 筑穂・高田線	<p>○運行ダイヤ変更(回送時間短縮)</p>
路線ワゴン	<p>○利用の少ない便を減便等することにより、同一車両を使用している予約乗合タクシーの利用可能時間を拡充等。</p> <p>◇穎田地区 : 路線廃止(全2便) ◇幸袋地区 : 第3・第4便を減便。  ◇鎮西地区 : 木曜日第3～7便(エリアワゴン運行拡充分と重複)及び平日第5便を減便。</p>

# まちづくり協議会補助金の概要

まちづくり推進課

## 1. 事業趣旨

協働のまちづくりを推進するため、住民の積極的な参加によるまちづくりを図る事業、活動に要する経費に対し補助金を交付するもの

## 2. 補助対象者

12地区まちづくり協議会

## 3. 対象事業

- (1) 人権啓発の推進に関する事業、活動
- (2) 防犯、防災、交通安全その他住民の安全に関する事業、活動
- (3) 環境美化に関する事業、活動
- (4) 健康づくり、体育活動に関する事業、活動
- (5) 青少年の健全育成に関する事業、活動
- (6) 福祉に関する事業、活動
- (7) 教育、文化、芸術の推進に関する事業、活動
- (8) 生涯学習の振興に関する事業、活動
- (9) 産業、観光振興に関する事業、活動
- (10) 住民のふれあいの場の創出に関する事業、活動
- (11) 広報及び情報収集に関する事業、活動
- (12) まちづくり協議会の運営に関する事務
- (13) その他市長が必要と認めるまちづくり協議会としての活動が促進される事業、活動

## 4. 補助金の額

補助金の額は、予算の範囲内で市長が定める額とする。

## 5. 交付実績

	令和2年度	令和3年度	令和4年度	令和5年度	令和6年度見込み
まちづくり協議会補助金	33,083,512	33,077,000	32,916,000	35,155,563	34,696,000

※R5年度のみ物価高騰対策として、地域が所有する自治公民館の運営・維持に支障が出てきていることから、まちづくり協議会補助金の地区公民館運営費補助として、1自治会あたり一律年額10,000円増額し活動を支援。

### 【予算の考え方について】

1地区あたりの基礎額				
(1) 均等割 1,000,000円	+	(2) 自治会数加算金 1自治会につき 50,000円	+	(3) 人口加算金 1人あたり 50円
+				
まちづくり事業計画に基づく支援費				

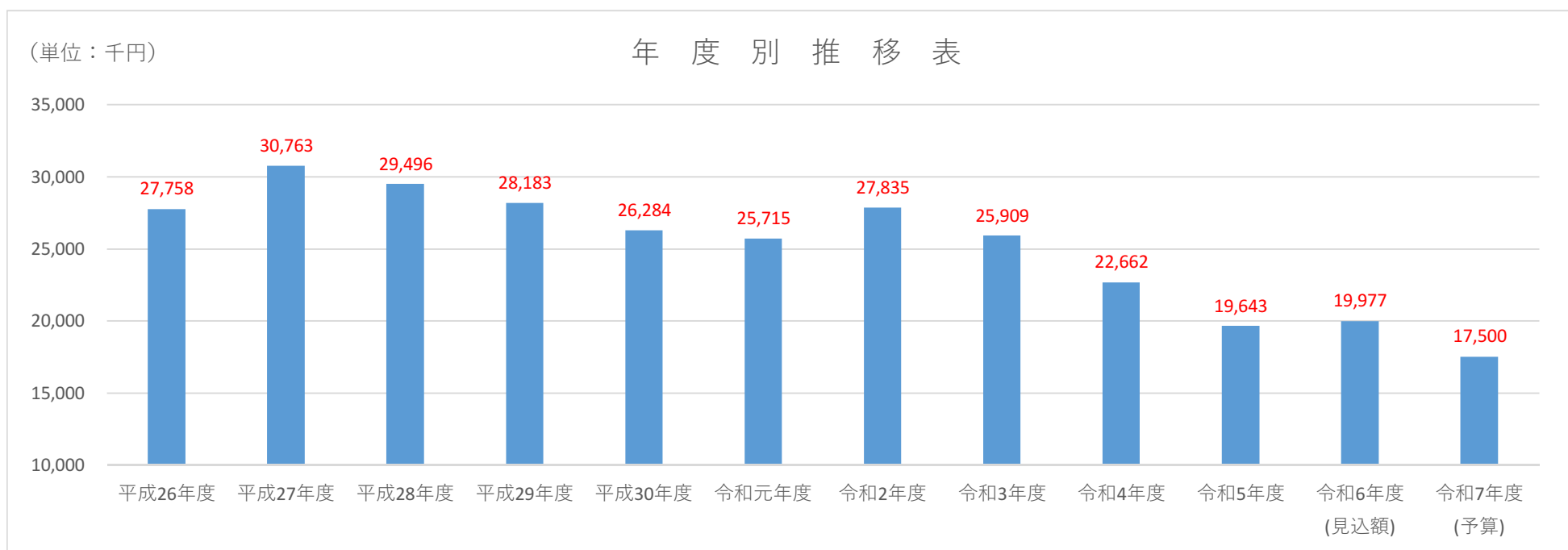
# 交通安全施設整備の事業費の推移及び今後の計画

土木管理課

交通安全対策特別交付金

(単位:千円)

年 度	9月期		3月期		3月期/9月期 比 率	年額合計 (A+B)	前年度比率
	交付額(A)	前年度比率	交付額(B)	前年度比率			
平成26年度	13,489		14,269		105.78%	27,758	
平成27年度	15,983	118.49%	14,780	103.58%	92.47%	30,763	110.83%
平成28年度	15,455	96.70%	14,041	95.00%	90.85%	29,496	95.88%
平成29年度	14,916	96.51%	13,267	94.49%	88.94%	28,183	95.55%
平成30年度	13,762	92.26%	12,522	94.38%	90.99%	26,284	93.26%
令和元年度	13,262	96.37%	12,453	99.45%	93.90%	25,715	97.84%
令和2年度	14,389	108.50%	13,446	107.97%	93.45%	27,835	108.24%
令和3年度	13,799	95.90%	12,110	90.06%	87.76%	25,909	93.08%
令和4年度	12,154	88.08%	10,508	86.77%	86.46%	22,662	87.47%
令和5年度	10,258	84.40%	9,385	89.31%	91.49%	19,643	86.68%
令和6年度(見込額)	9,331	90.96%	10,646	113.44%	114.09%	19,977	101.70%
令和7年度(予算)	8,685	93.08%	8,815	82.80%	101.50%	17,500	87.60%



令和7年度交通安全施設整備事業実施予定箇所一覧

番号	路線名	実施箇所	整備内容	備考	番号	路線名	実施箇所	整備内容	備考
1	椿・大久保・日上線	椿	道路反射鏡	φ 800S	23	津原・舍利蔵線	津原	転落防止柵	ガードレール
2	弁分・舍利蔵線	弁分	道路反射鏡	φ 800S	24	浪堂1号線	大日寺	道路反射鏡	φ 600W
3	目尾・久保白線	中	転落防止柵	ガードパイプ	25	伊岐須・相田線	相田	転落防止柵	ガードレール
4	茜屋1号線	山口	外側線等	外側線	26	折口・天神坂線	柏の森	転落防止柵	ガードパイプ
5	目尾・久保白線	柳橋	外側線等	外側線・中央線	27	四反田・後牟田線	伊岐須	道路反射鏡	φ 600S
6	柏の森団地2号線 ④	柏の森	道路反射鏡	φ 600W	28	横川・シンボリ線	花瀬	道路反射鏡	φ 600S
7	秋松・六ノ坪・楽市1号線	秋松	転落防止柵	ガードレール	29	伏原・上坂線	鯉田	道路反射鏡	φ 600S
8	八反田・古巣1号線	勢田	転落防止柵	ガードパイプ	30	井ノ尻・二月田1号線	大日寺	道路反射鏡	φ 800S
9	小峠・新立線	鹿毛馬	転落防止柵	ガードレール	31	高雄団地10号線	伊岐須	道路反射鏡	φ 800S
10	粥田・郷ノ原線	中	転落防止柵	ガードパイプ	32	日の出町1号線	柏の森	道路反射鏡	φ 800S
11	本村・中線	潤野	転落防止柵	ガードパイプ	33	吉田1号線	大分	道路反射鏡	φ 600S
12	県道才田筑前内野停車場線②	内野	道路反射鏡	φ 600W	34	吉北団地2号線	吉北	道路反射鏡	φ 800S
13	中畑・小河内1号線	内住	道路反射鏡	φ 800S	35	天道・安恒線	椋本	外側線等	外側線
14	県道口ノ原川島線	鯉田	道路反射鏡	φ 800W	36	花瀬・伊川線	伊川	外側線等	外側線
15	伊岐須・建花寺線	伊岐須	転落防止柵	ガードパイプ	37	井手ヶ浦・三反田線	鯉田	外側線等	外側線
16	高田・長尾線	馬敷	外側線等	中央線	38	羅漢山住宅3号線 ②	下三緒	道路反射鏡	φ 600W
17	折口・天神坂線	柏の森	転落防止柵	ガードパイプ	39	楽市・八反島・島ノ下線	楽市	道路反射鏡	φ 800S
18	勝負谷線	目尾	転落防止柵	ガードパイプ	40	幸袋・菰田線	幸袋	道路反射鏡	φ 800S
19	平恒工業団地6号線	平恒	転落防止柵	ガードレール	41	高雄団地5号線	伊岐須	道路反射鏡	φ 600W
20	平恒・鳶ヶ浦・堀池2号線	平恒	転落防止柵	ガードレール	42	伏原・上坂線	鯉田	道路反射鏡	φ 600S
21	大牟田23号線支線	潤野	転落防止柵	ネットフェンス	43	折口・徳永線	柏の森	道路反射鏡	φ 600W
22	宝満団地1号線	花瀬	転落防止柵	ガードレール	44	出口・岩淵線	鶴三緒	道路反射鏡	φ 800S