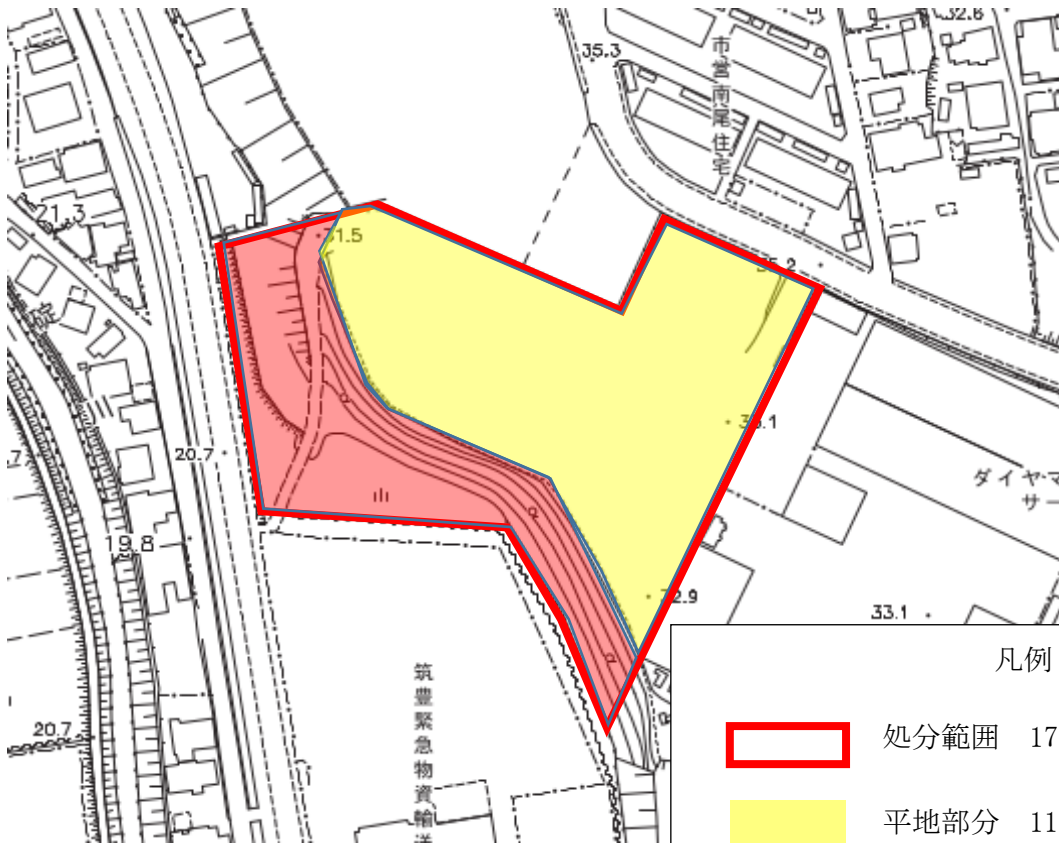





議案第41号土地の処分（平恒地区工場適地）平面図



凡例	
	処分範囲 17,268.13 m <sup>2</sup> (5,232 坪)
	平地部分 11,116.05 m <sup>2</sup> (3,368 坪)
	法面部分 6,152.08 m <sup>2</sup> (1,864 坪)

処分する財産

所在	地目	地積(m <sup>2</sup> )	平地面積(m <sup>2</sup> )	法面面積(m <sup>2</sup> )
南尾字弓田 134 番 9	雑種地	38.72	11,116.05	6,152.08
南尾字弓田 134 番 13	雑種地	12.69		
南尾字迎坂 252 番 16	雑種地	116.48		
南尾字野添 274 番 1	雑種地	4,073.81		
南尾字野添 274 番 7	雑種地	91.98		
平恒字ノマ 132 番 7	宅地	9,784.61		
平恒字ノマ 132 番 35	宅地	1,817.45		
平恒字宮ノ前 169 番 13	宅地	0.97		
平恒字宮ノ前 169 番 27	用悪水路	10.49		
平恒字宮ノ前 169 番 28	宅地	316.87		
平恒字宮ノ前 169 番 29	宅地	332.17		
平恒字ノマ 1207 番 5	宅地	6.47		
平恒字宮ノ前 1302 番 3	雑種地	665.42		
合計		17,268.13		