

登記年月日：平成28年9月5日


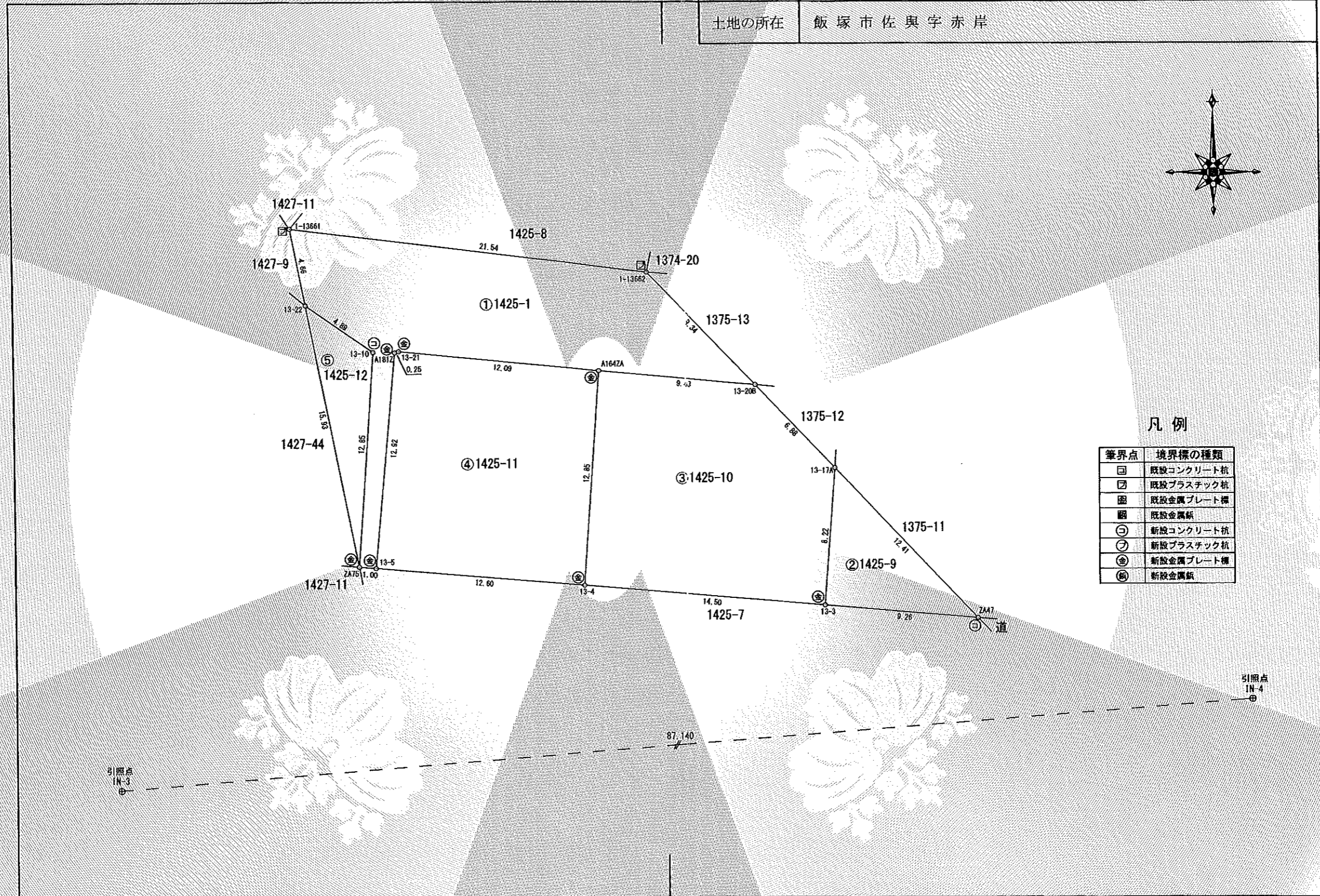
これは図面に記録されている内容を証明した書面である。  
令和5年6月19日 福岡法務局飯塚支局

登記官

木村文彦



地番	1425番1 1425番9乃至1425番12	地積測量図 (1/2)
土地の所在	飯塚市佐與字赤岸	



凡例

境界点	境界標の種類
□	既設コンクリート杭
▣	既設プラスチック杭
⊞	既設金属プレート標
⊞	既設金属板
⊞	新設コンクリート杭
⊞	新設プラスチック杭
⊞	新設金属プレート標
⊞	新設金属板

作成者	福岡県飯塚市新立岩6番19号 土地家屋調査士 西野 幸彦	申請人	飯塚市長 齊藤 守史	縮尺	1/250
-----	---------------------------------	-----	------------	----	-------

(平成28年 8月 6日作成)



登記年月日：平成28年9月5日

これは図面に記録されている内容を証明した書面である。  
令和5年6月19日 福岡法務局飯塚支局

登記官

木村文彦



地番	1425番1 1425番9乃至1425番12	地積測量図	(2/2)
土地の所在	飯塚市佐與字赤岸		

求積表

地番 ④1425-11					
測点	Xn	Yn	ΔX	ΔX×Yn	距離
A164ZA	74771.736	-25965.755	13.985	-363131.083675	12.09
13-21	74772.808	-25977.785	1.098	-28523.607930	0.25
A181Z	74772.834	-25978.023	-12.939	336129.639597	12.92
13-5	74759.969	-25979.266	-13.911	361397.569326	12.60
13-4	74758.923	-25966.707	11.787	-305550.241269	12.85
			倍面積	322.276049	
			面積	161.1380245	
			地積	161.13 m <sup>2</sup>	
			坪数	48.74 坪	

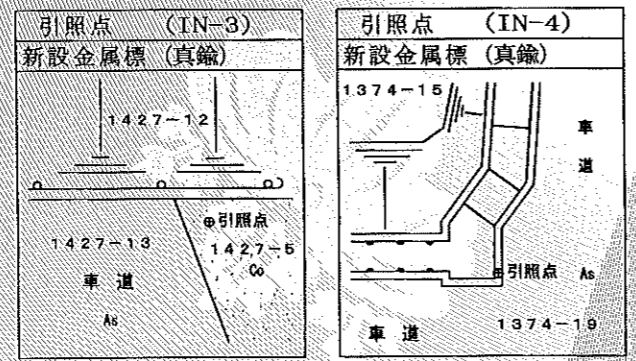
地番 ①1425-1					
測点	Xn	Yn	ΔX	ΔX×Yn	距離
1-13662	74777.626	-25962.829	9.379	-243506.373191	21.54
1-13661	74780.259	-25984.211	-1.943	50487.321973	4.66
13-22	74775.683	-25983.316	-7.394	192120.638504	4.89
13-10	74772.865	-25979.317	-15.631	406082.704027	12.85
ZA75	74760.052	-25980.261	-12.896	335041.445856	1.00
13-5	74759.969	-25979.266	12.782	-332066.978012	12.92
A181Z	74772.834	-25978.023	12.939	-336129.639597	0.25
13-21	74772.808	-25977.785	-1.098	28523.607930	12.09
A164ZA	74771.736	-25965.755	-2.028	62658.561140	9.43
13-20B	74770.880	-25956.367	5.890	-152883.001630	9.34
			倍面積	329.277000	
			面積	164.6385000	
			地積	164.63 m <sup>2</sup>	
			坪数	49.80 坪	

地番 ⑤1425-12					
測点	Xn	Yn	ΔX	ΔX×Yn	距離
13-10	74772.865	-25979.317	15.631	-406082.704027	4.89
13-22	74775.683	-25983.316	-12.813	332924.227908	15.93
ZA75	74760.052	-25980.261	-2.818	73212.375498	12.85
			倍面積	53.899379	
			面積	26.9496895	
			地積	26.94 m <sup>2</sup>	
			坪数	8.15 坪	

地番 ②1425-9					
測点	Xn	Yn	ΔX	ΔX×Yn	距離
13-17A	74765.913	-25951.610	0.769	-19956.788090	8.22
13-3	74757.719	-25952.259	-8.963	232610.097417	9.26
ZA47	74758.960	-25943.026	8.194	-212577.155044	12.41
			倍面積	76.154283	
			面積	38.0771416	
			地積	38.07 m <sup>2</sup>	
			坪数	11.51 坪	

参照点	X座標	Y座標	距離	方向角
IN-3	74746.682	-25994.688	87.140	85° 28' 49"
IN-4	74753.549	-25907.819		

参照点詳細図



測量年月日	平成28年 7月29日
座標系	日本測地系

地番 ③1425-10					
測点	Xn	Yn	ΔX	ΔX×Yn	距離
13-20B	74770.880	-25956.367	5.823	-151143.925041	9.43
A164ZA	74771.736	-25965.755	-11.957	310472.532595	12.85
13-4	74758.923	-25966.707	-14.017	363975.332019	14.50
13-3	74767.719	-25952.259	6.960	-181406.290410	8.22
13-17A	74765.913	-25951.610	13.161	-341549.189210	6.88
			倍面積	348.509893	
			面積	174.2549465	
			地積	174.25 m <sup>2</sup>	
			坪数	52.71 坪	


作成者	福岡県飯塚市新立岩6番19号 土地家屋調査士 西野 幸彦 (平成28年 8月 5日作成)	申請人	飯塚市長 齊藤 守史 	縮尺
-----	----------------------------------------------------	-----	----------------	----





地番	1427番10	地積測量図	①/2
土地の所在	飯塚市佐與字赤岸		

これは図面に記録されている内容を証明した書面である。  
 令和5年6月19日 福岡法務局飯塚支局



凡例

境界点	境界標の種類
☐	既設コンクリート杭
□	既設プラスチック杭
⊞	既設金属プレート標
⊞	既設金属板
⊙	新設コンクリート杭
⊙	新設プラスチック杭
⊙	新設金属プレート標
⊙	新設金属板

登記官

木村文彦



作成者	福岡県飯塚市新立岩6番19号	申請人	飯塚市長 片峯 誠	縮尺	1/250
	土地家屋調査士 西野 幸彦		(令和5年 3月30日作成)		





地番	1427番10
土地の所在	飯塚市佐與字赤岸

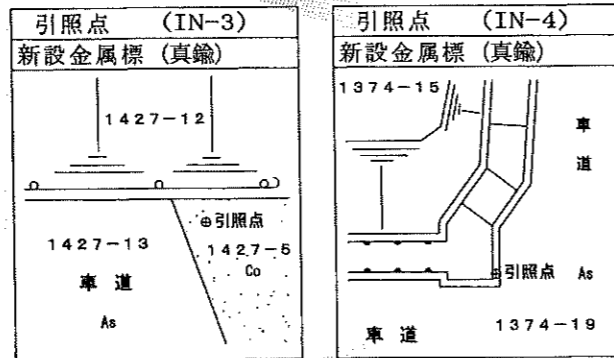
これは図面に記録されている内容を証明した書面である。  
 令和5年6月19日 福岡法務局飯塚支局

求積表

地番	1427-10				
測点	Xn	Yn	ΔX	ΔX×Yn	距離
1-13666	74784.380	-25997.765	-10.168	264345.274520	10.26
1-13667	74776.801	-25990.854	-5.025	130604.041350	3.93
1-13668	74779.355	-25987.862	10.168	-264244.580816	9.85
1-13665	74786.969	-25994.106	5.025	-130620.382650	4.48
	倍面積	84.352404			
	面積	42.1762020			
	地積	42.17 m <sup>2</sup>			
	坪数	12.75 坪			

引照点	X座標	Y座標	距離	方向角
IN-3	74746.682	-25994.688	87.140	86°28'49"
IN-4	74753.649	-25907.819		

引照点詳細図



測量年月日	令和5年3月30日
座標系	日本測地系

基本三角点等の名称及び座標値

基準点の名称	X座標	Y座標
国土調査図根多角点 HJ16-3	74685.906	-25961.051
国土調査図根多角点 HJ16-3	74766.497	-26074.086

登記官

木村文彦



作成者	福岡県飯塚市新立岩6番19号 土地家屋調査士 西野 幸彦 (令和6年3月30日作成)	申請人	飯塚市長 片峯 誠	縮尺	
-----	--------------------------------------------------	-----	-----------	----	--



登記年月日：平成28年9月5日

これは図面に記録されている内容を証明した書面である。  
令和5年6月19日 福岡法務局飯塚支局

登記官

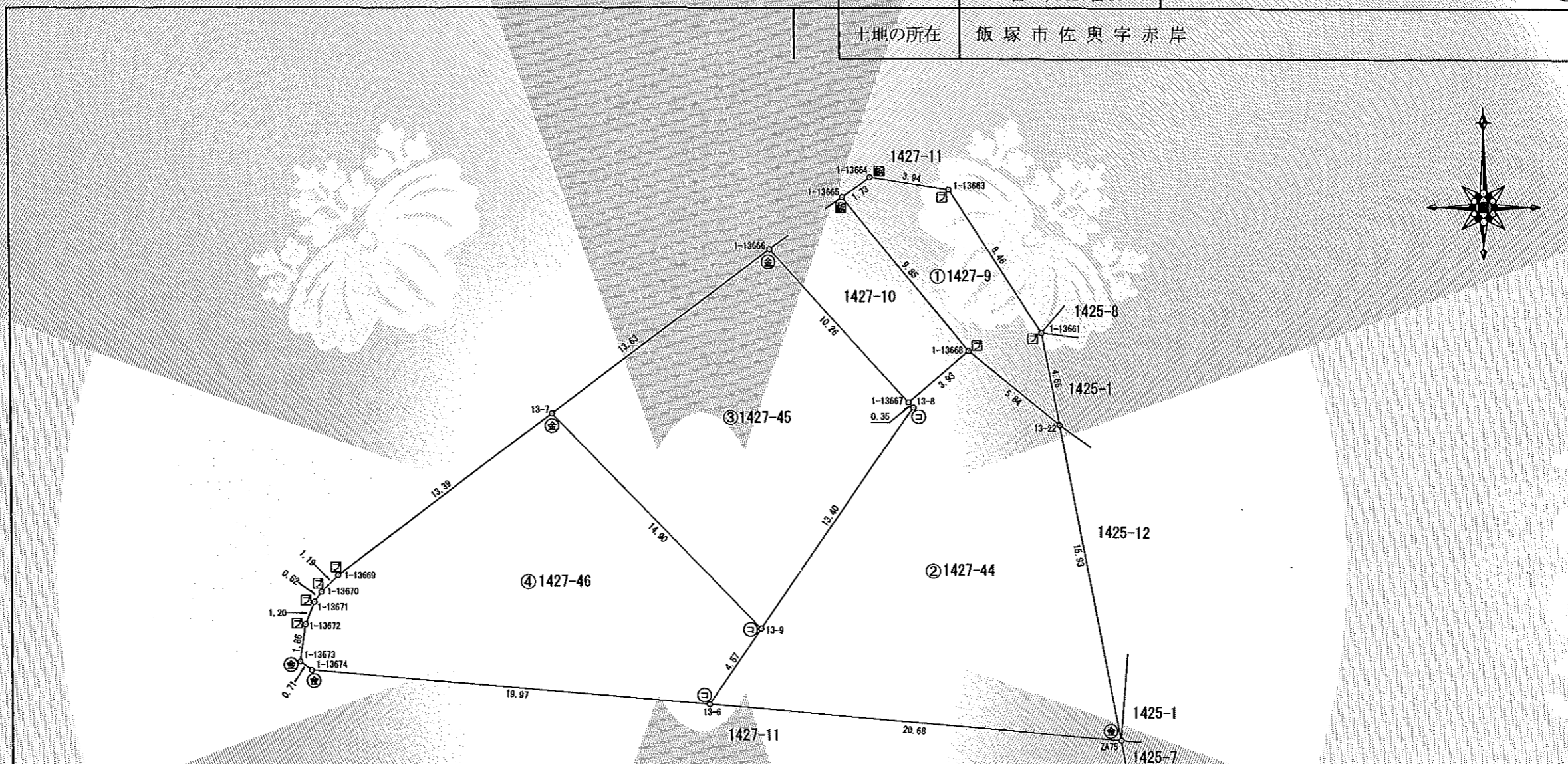
木村文彦



地番	1427番9, 1427番44 1427番45, 1427番46
土地の所在	飯塚市佐與字赤岸

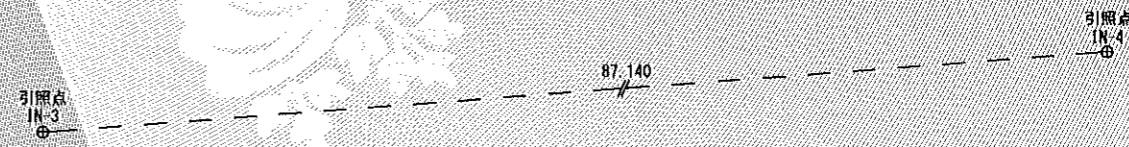
地積測量図

1/2



凡例

筆界点	境界標の種類
☐	既設コンクリート杭
□	既設プラスチック杭
⊗	既設金属プレート標
⊞	既設金属釘
⊕	新設コンクリート杭
⊖	新設プラスチック杭
⊙	新設金属プレート標
⊚	新設金属釘



作成者	福岡県飯塚市新立岩6番19号	申請人	飯塚市長 齊藤守史	縮尺	1/250
	土地家屋調査士 西野 幸彦				

(平成28年 8月 5日作成)



登記年月日：平成28年9月5日

令和5年6月19日  
福岡法務局飯塚支局  
これは図面に記録されている内容を証明した書面である。

登記官

木村文彦



地番	1427番9, 1427番44 1427番45, 1427番46	地積測量図	(2/2)
土地の所在	飯塚市佐與字赤岸		

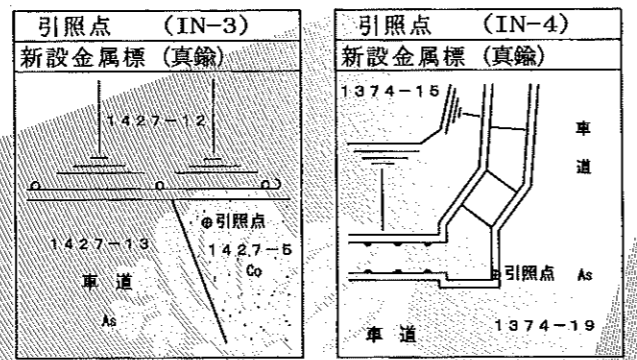
求積表

地番 ④1427-46					
測点	X <sub>n</sub>	Y <sub>n</sub>	ΔX	ΔX×Y <sub>n</sub>	距離
13-7	74776.205	-26008.676	2.632	-68454.835232	13.39
1-13669	74768.174	-26019.396	-8.857	230453.781515	1.19
1-13670	74767.348	-26020.251	-1.329	34580.913579	0.62
1-13671	74766.845	-26020.612	-1.611	41919.205932	1.20
1-13672	74765.737	-26021.062	-2.945	76632.027590	1.88
1-13673	74763.900	-26021.336	-2.263	58886.283368	0.71
1-13674	74763.474	-26020.763	-2.107	54826.747641	19.97
13-6	74761.793	-26000.868	2.068	-53769.796024	4.67
13-9	74766.542	-25998.263	14.412	-374686.966356	14.90
倍面積				386.363013	
面積				193.1815065	
地積				193.18 m <sup>2</sup>	
坪数				58.43 坪	

地番 ①1427-9					
測点	X <sub>n</sub>	Y <sub>n</sub>	ΔX	ΔX×Y <sub>n</sub>	距離
1-13663	74787.363	-25988.814	7.713	-200461.722382	3.94
1-13664	74787.972	-25992.702	-0.394	10241.124688	1.73
1-13665	74786.969	-25994.106	-8.617	223991.211402	9.86
1-13668	74779.355	-25987.862	-11.286	293299.010632	5.84
13-22	74775.683	-25983.316	0.904	-23488.917664	4.68
1-13661	74780.269	-25984.211	11.680	-303495.684480	8.46
倍面積				96.121996	
面積				47.5609980	
地積				47.56 m <sup>2</sup>	
坪数				14.38 坪	

引照点	X座標	Y座標	距離	方向角
IN-3	74746.682	-25994.688	87.140	85°28'49"
IN-4	74753.549	-25907.819		

引照点詳細図



測量年月日	平成28年 7月29日
座標系	日本測地系

地番 ②1427-44					
測点	X <sub>n</sub>	Y <sub>n</sub>	ΔX	ΔX×Y <sub>n</sub>	距離
13-22	74775.683	-25983.316	19.303	-501555.948748	5.84
1-13668	74779.356	-25987.862	1.118	-29064.429716	3.93
1-13667	74776.801	-25990.854	-2.813	73112.272302	0.36
13-8	74776.542	-25990.618	-11.259	292628.368062	13.40
13-9	74765.542	-25998.263	-14.749	383448.380987	4.67
13-6	74761.793	-26000.868	-5.490	142744.765320	20.68
ZA75	74760.052	-25980.261	13.890	-360865.825290	15.93
倍面積				457.582917	
面積				228.7914586	
地積				228.79 m <sup>2</sup>	
坪数				69.20 坪	

地番 ③1427-45					
測点	X <sub>n</sub>	Y <sub>n</sub>	ΔX	ΔX×Y <sub>n</sub>	距離
1-13666	74784.380	-25997.765	-0.596	15494.667940	13.63
13-7	74776.205	-26008.676	-18.838	489951.438488	14.90
13-9	74766.542	-25998.263	0.337	-8761.414631	13.40
13-8	74776.542	-25990.618	11.259	-292628.368062	0.36
1-13667	74776.801	-25990.854	7.838	-203716.313652	10.26
倍面積				340.010083	
面積				170.0050415	
地積				170.00 m <sup>2</sup>	
坪数				51.42 坪	

作成者	福岡県飯塚市新立岩6番19号 土地家屋調査士 西野 幸彦 (平成28年 8月 5日作成)	申請人	飯塚市長 齊藤 守史 縮尺
-----	----------------------------------------------------	-----	------------------



登記年月日：令和5年5月1日

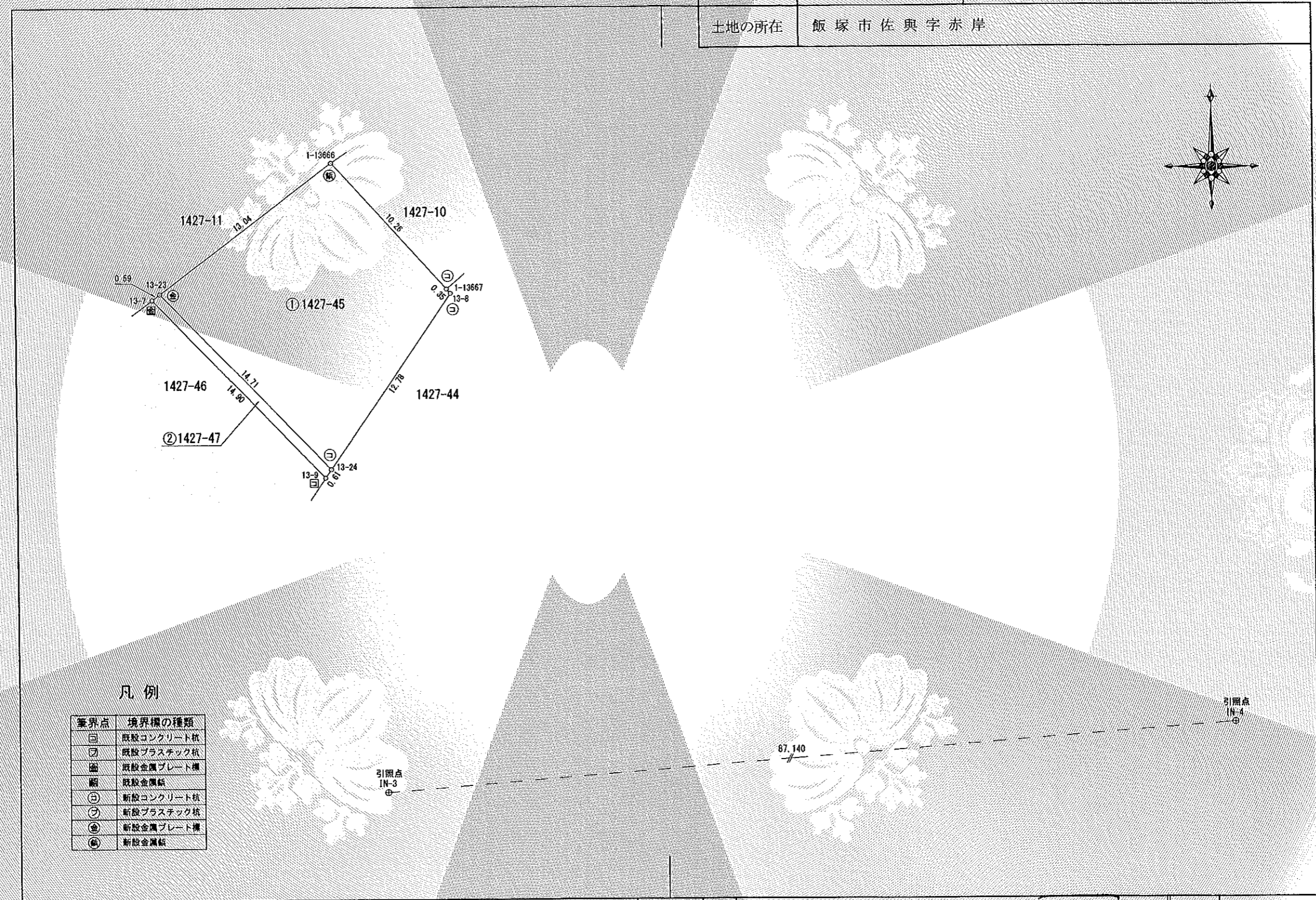
令和5年6月19日  
福岡法務局飯塚支局  
これは図面に記録されている内容を証明した書面である。

登記官

木村文彦



地番	1427番45 1427番47	地積測量図 (1/2)
土地の所在	飯塚市佐興字赤岸	



凡例

境界点	境界標の種類
IN-3	既設コンクリート杭
IN-4	既設プラスチック杭
IN-5	既設金属プレート標
IN-6	既設金属釘
IN-7	新設コンクリート杭
IN-8	新設プラスチック杭
IN-9	新設金属プレート標
IN-10	新設金属釘

作成者	福岡県飯塚市新立岩6番19号	申請人	飯塚市長 片峯 誠	縮尺	1/250
	土地家屋調査士 西野 幸彦		(令和5年 3月30日作成)		



これは図面に記録されている内容を証明した書面である。  
令和5年6月19日 福岡法務局飯塚支局

登記官

木村文彦



地番	1427番45 1427番47
----	--------------------

地積測量図

土地の所在 飯塚市佐興字赤岸

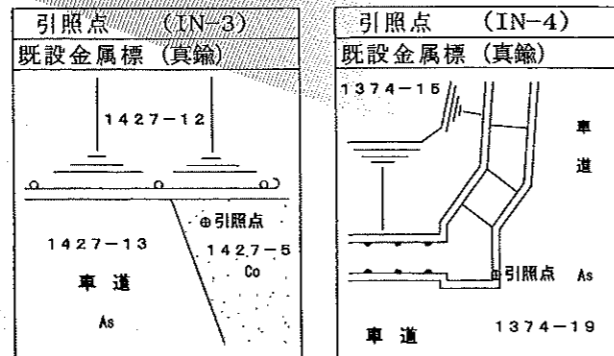
求積表

地番 ① 1427-45					
測点	Xn	Yn	ΔX	ΔX×Yn	距離
1-13666	74784.380	-25997.765	-0.242	6291.459130	13.04
13-23	74776.559	-26008.204	-18.336	476886.428544	14.71
13-24	74766.044	-25997.914	-0.017	441.964538	12.78
13-8	74776.542	-25990.618	10.757	-279581.077826	0.35
1-13667	74776.801	-25990.854	7.838	-203716.313652	10.26
				倍面積	322.460734
				面積	161.2303670
				地積	161.23 m <sup>2</sup>
				坪数	48.77 坪

地番 ② 1427-47					
測点	Xn	Yn	ΔX	ΔX×Yn	距離
13-23	74776.559	-26008.204	10.161	-264269.360844	0.59
13-7	74776.205	-26008.676	-11.017	286537.583492	14.90
13-9	74765.542	-25998.263	-10.161	264168.350343	0.61
13-24	74766.044	-25997.914	11.017	-286419.018538	14.71
				倍面積	17.554453
				面積	8.7772265
				地積	8.77 m <sup>2</sup>
				坪数	2.65 坪

参照点	X座標	Y座標	距離	方向角
IN-3	74746.682	-25994.688	87.140	85°28'49"
IN-4	74753.649	-25907.819		

参照点詳細図



測量年月日	令和5年3月30日
座標系	日本測地系

基本三角点等の名称及び座標値

基準点の名称	X座標	Y座標
国土調査図根三角点 HJ15-3	74665.906	-25961.051
国土調査図根三角点 HJ16-3	74766.497	-26074.086

作成者	福岡県飯塚市新立岩6番19号	申請人	飯塚市長 片峯 誠	縮尺
	土地家屋調査士 西野 幸彦			

(令和5年3月30日作成)