

(座標値種別：図上測定)
 (注) 地図に準ずる図面は、土地の区画を明確にした不動産登記法所定の地図が備え付けられるまでの間、これに代わるものとして備え付けられている図面で、土地の位置及び形状の概略を記載した図面です。

請求部分	所在	飯塚市中字竈門	地番	862番
出力縮尺	1/1000	精度区分	乙-1	座標系 番号又は 記号は記号
作成年月日	昭和37年12月	備付年月日 (原図)	分類	地図に準ずる図面
			種類	地籍図
			補記事項	

これは地図に準ずる図面に記録されている内容を証明した書面である。

令和6年1月30日
 福岡法務局飯塚支局
 登記官






木村文彦

7 943-1
7 944-9
4 1551
3 1558

COPY

COPY



COPY

COPY