

水害・土砂災害の防災情報が変わりました




警戒レベル「4」で全員避難



警戒レベルで避難のタイミングをお伝えします

レベル	避難行動	避難情報等
5	既に災害が発生している状況であり、命を守る為最善の行動をとりましょう	災害発生情報 災害が実際に発生している事を把握した場合に、可能な範囲で発令
4	速やかに避難場所へ避難しましょう	避難勧告 避難指示(緊急) 地域の状況に応じて緊急的または重ねて避難を促す場合等に発令
3	避難に時間を要する人(ご高齢者、障害のある方、乳幼児等)と、その支援者は避難しましょう	避難準備・高齢者避難開始 氾濫警戒情報 洪水警報
2	避難に備え、自ら避難行動を確認しましょう	洪水注意報 大雨注意報
1	災害への心構えを高めましょう	早期注意情報



内閣府(防災担当)消防庁ホームページ参照

レベル 1、2 は気象庁が発表、レベル 3、4、5 は市町村の発令
今後、警戒レベルと取るべき行動を端的に伝えます

昨年7月の水害で避難所までの道路が水没し、避難できなかった、との事実
今迄の雨の降り方、テレビ等の情報を得ながら避難所までの道路が確保出来る時に、レベル3で避難を判断される事を望みます

尚、飯塚市は KBC 放送局と災害時に於ける情報提供をお願いしています。飯塚市の情報を積極的に伝えるとの事です。

幸袋まちづくり協議会

幸袋まち まちづくり協議会



連絡先 飯塚市幸袋 50 番地 幸袋交流センター
発行元 総務・企画部会 TEL 0948-22-1189

幸袋まち まちづくり協議会 総会

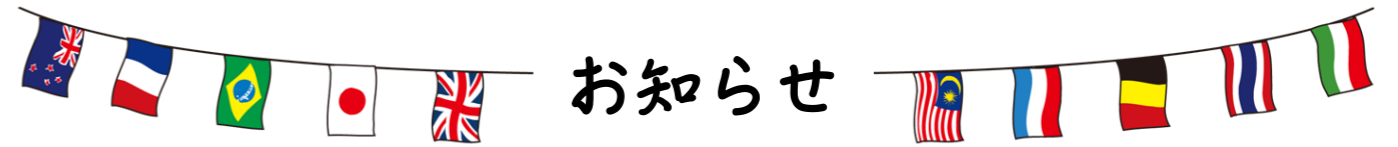
令和元年
5月25日(土)



2019.05.25



幸袋交流センターの2階大研修室にて総会を行いました



お知らせ

幸袋地区大運動会開催(旧住民体育祭)

日程: 9月29日(日)

場所: 小中一貫校 幸袋校

高齢者向けの競技も
考案中!



幸袋交流センターまつり(文化祭)

日程: 11月3日(日)

場所: 旧目尾小学校



フリーマーケット開催予定!



年間行事予定表

Table with columns: 月 (Month), 日 (Date), 行事 (Event), 主催部会 (Organizing Committee). It lists various events from April to March, including newsletters, sports events, and community activities.

☆いくつかの行事は交流センターだより「と重複して記載しており、ますのび」で承下さい。

※ネットワーク委員会部会は月1回の定例会を予定しております。

※予定ですので天候等により変更・中止になることがありますので詳細はセンターだより等にてお知らせいたします。

☆幸袋まち まちづくり協議会 役員紹介☆


Table listing the members of the community council, including roles like Chairman, Vice Chairman, and various committee members.



本年度も宜しくお願いいたします

令和3年着工に向けて動き始めます！

～幸袋地区に防災機能を持つ交流センターを設置～
地域活性化への貢献、施設へのアクセスなどの住民の利便性、実現可能性などの観点から、広い敷地と既存施設の一体化の活用が可能な『旧目尾小学校跡地』を建設候補地として要望しました。



JR九州バス直方線の路線廃止について

令和元年9月30日限りでJR九州バス直方線は廃止となります。つきましては、現在、代替策について検討中でありますので、詳細が決まりましたら後日周知する予定です。

西鉄バス小竹・天道線の一部区間の廃止及び経路変更等について

令和元年9月30日限りで西鉄バス小竹・天道線の毛勝～小竹上町の区間が廃止となり、同年10月1日より下記のとおり小竹上町～飯塚バスターミナルまでの区間が減便となり、鯉田渡～幸袋公民館までの区間がアルゾ飯塚幸袋店前を迂回する経路で変更となります。詳細なダイヤ等につきましては、後日周知する予定です。

記

- 1. 関係路線 小竹・天道線
2. 減便数(小竹上町～飯塚バスターミナル間) 26回→13回(平日、土曜日)、20回→6回(日祝日)
3. 経路変更区間
4. 実施予定日 令和元年10月1日

